



AÑO 1.938 - OPERACIONES MILITARES EN LA PROVINCIA DE CASTELLÓN

Manuel Salvador Gaspar, Teniente Coronel Hon^o

Nota preliminar

A primeros de 1953, cuando en el viejo Cuartel de San Francisco estaban preparando el material del Almacén para efectuar el traslado al nuevo acuartelamiento, en un cajón con papeles y otros efectos para vender, se hallaban unas carpetas que habían pertenecido a uno de los Batallones que sirvieron de base para crear el Regimiento de Infantería nº 10; examinadas las mismas, pude observar con asombro que eran copias de las ordenes de operaciones del Cuerpo de Ejército de Galicia. Con permiso del Jefe del Regimiento retiré las carpetas para el estudio de sus documentos.

Un artículo, extracto de esta documentación obtuvo el Premio Extraordinario del Excmo. Sr. Gobernador Militar de Castellón en el Certamen Literario de las Fiestas de la Magdalena del año 1953, y diez años más tarde el Diario MEDITERRÁNEO bajo el título de EFEMÉRIDES, publicó, (entre las fechas comprendidas entre el 3 de Abril y el 5 de Julio de 1963) nueve artículos sobre el mismo tema con motivo del XXV Aniversario. (La documentación original está depositada parte en el Archivo del Ayuntamiento de Morella y otra en el Aula Militar "Bermúdez de Castro" de Castellón)

Para completar el trabajo me he servido también del "Diario de Operaciones de la 55 División" del Cuerpo de Ejército de Galicia, y en lo referente a su oponente, de la documentación obrante en el Servicio Histórico Militar dada a conocer por el Coronel Martínez Bande en sus "Monografías de la Guerra de España" Tomos 11 y 12 publicados por dicho Servicio.

Antecedentes

Las operaciones militares que condujeron a la ocupación de la Provincia de Castellón por las fuerzas nacionales dieron comienzo al finalizar las Batallas de Teruel y Alframbra, siendo su consecuencia lógica, ya que de éstos combates el Ejército Nacional surgió con pleno poder combativo, mientras que su adversario

sufrió tal enorme desgaste, que le incapacitó de momento para poder contrarrestar su capacidad ofensiva.

Hasta ese momento, el desarrollo de las operaciones militares había sido encomendada a "Columnas" (operaciones del Ejército del Centro) o a "Brigadas" (operaciones en el Norte) como unidades base, ahora se iniciaba, por parte Nacional, la modalidad de los Cuerpos de Ejército, ensanchándose con ello el frente de batalla, ya que las operaciones militares fueron ampliamente concebidas con una perfecta coordinación de Unidades, Destacamentos de Enlace, acoplamiento de distintas armas y marcha perfecta de los Servicios. Es llegado el momento en que un poderoso Ejército, pleno de facultades, actúe en amplios frentes de combate de centenares de kilómetros, con masas de maniobra que sobrepasan los 100.000 combatientes.

Batalla de Aragón

Finalizadas las Batallas de Teruel y Alfambra el 22 de Febrero de 1938, la situación en el Frente de Aragón se aproximaba en líneas generales, a una línea imaginaria que uniese Huesca con Teruel, con la única salvedad del entrante "republicano" al sur de Belchite.

Por lo que al frente de Teruel compete, éste estaba definido por la línea: Vivel del Río - Són del Puerto - Perales de Alfambra - Río Alfambra y Teruel.

El Generalísimo, el 25 de Febrero de 1938 señaló las directrices de la operación militar que ha pasado a la historia con el nombre de BATALLA DE ARAGÓN.

Esta comprendía tres fases:

1ª.- Avanzar por el Sur del Ebro hasta alcanzar la línea del Río Guadalope.

2ª.- Atacar por el Norte del Ebro hasta alcanzar dos líneas sucesivas: a).- Río Cinca. y b).- Ríos Segre y Noguera-Pallaresa.

y 3ª.- Avanzar desde la línea del Guadalope hasta alcanzar el Mediterráneo por la comarca de "Els Ports" y separar Cataluña del resto del territorio no liberado.

Esta vasta operación fue encomendada al Ejército del Norte mandado por el General Dávila, siendo Jefe del Estado Mayor el General Vigón.

Las fuerzas que tenían que realizar éstas operaciones integraban un conjunto de 26 Divisiones distribuidas en seis Cuerpos de Ejército y una Agrupación. Estos eran los de NAVARRA (Solchaga); ARAGÓN (Moscardó); MARROQUI (Yagüe); C.T.V. (Berti); GALICIA (Aranda); CASTILLA (Varela) y la AGRUPACIÓN GARCÍA VALIÑO con la 1ª División de Navarra, 1ª División de Caballería (Monasterio) y la 105 División (Santiago).

1ª fase de la Batalla de Aragón

En el desarrollo de esta 1ª Fase tomaron parte los CC. de EE. Marroquí; C.T.V.; Galicia; Castilla y la Agrupación García Valiño, estando concentrado el de Galicia en el Sector de Vivel del Río, Villanueva del Rebollar, Portalrubio y Cosa.

Ante las unidades reseñadas anteriormente se presentaban tres rutas de acceso: La carretera de Fuentes de Ebro a Alcañíz, (C.E. Marroquí y la Agrupación García Valiño); la de Villanueva de Huerva a Caspe que corta la anterior (C.T.V.); y la de Vivel del Río-Montalbán-Alcañíz (C.E. de Galicia); El C.E. de Castilla permanecería a la defensiva.

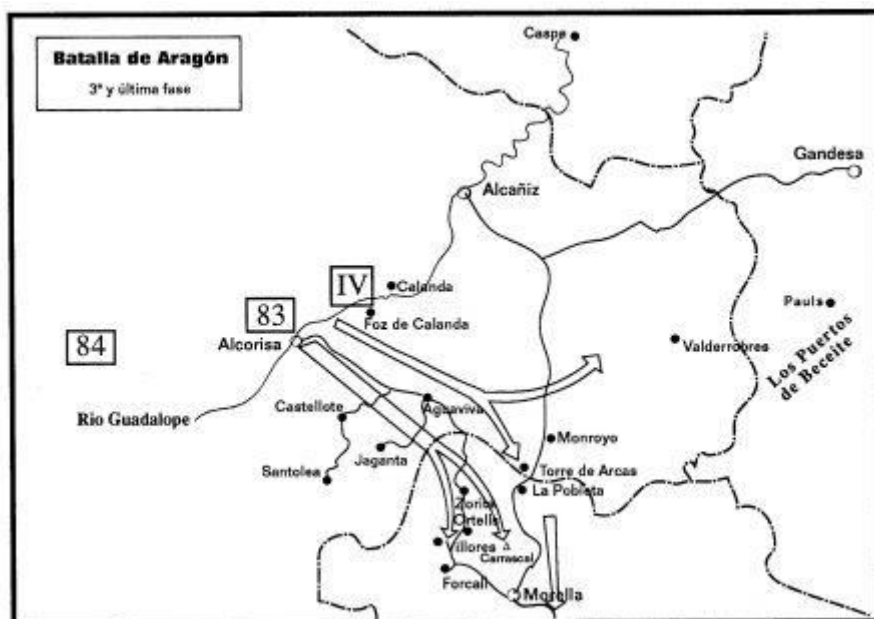
La Base de partida tenía 100 kilómetros y la de concentración (Caspe-Alcañíz) solo 30 Km.

El día 9 de Marzo de 1938, 14 días después de finalizada la Batalla de Teruel, una intensa preparación artillera iniciaba el ciclo de operaciones y mientras se avanzaba por todo el frente reseñado, el C.E. de Galicia iniciaba un movimiento envolvente en torno a Montalbán y Utrillas, frente a Vivel del Río se tomaba por asalto Las Coronas y por San Just se iniciaba la marcha sobre Valdeconejos y Escucha por una zona intrincada.

En un avance general del Ejército se ocupaba el día 13 Montalbán, Utrillas (Galicia), y Calanda (C.T.V.); Alcañíz el 14 (García Valiño) y el 17 Alcorisa (Galicia) y Caspe (Marroquí) y al finalizar ésta 1ª Fase se habían ocupado 7.000 kms cuadrados; cinco ciudades, y cien pueblos; se había profundizado un máximo de 120 kms. destrozado 4 Divisiones "republicanas" haciendo 10.000 prisioneros, capturando una ingente cantidad de material de guerra en solo nueve días de operaciones quedando las líneas nacionales apoyadas en un frente natural formado por los Ríos Ebro, Guadalupe y Guadalopillo.

2ª fase de la Batalla de Aragón

Se inició el 22 de Marzo de 1838 en un frente comprendido entre el Pirineo y El Río Ebro, alcanzándose la línea del Cinca el 30 de Marzo y la del Segre y Noguera-Pallaresa el 20 de Abril, habiéndose ocupado el día 3 de dicho mes la ciudad de Lérida.



3ª fase de la Batalla de Aragón

Finalizadas con pleno éxito la 1ª y 2ª Fase, el C.E. de Galicia, con sus Divisiones IVª de Navarra (Alonso Vega), 83 (Martín Alonso), 84 (Galera), 82 (García Serrano) y 108 (Lafuente). se encontraba en el Sector de Alcorisa

El General Jefe del Ejército del Norte (Dávila) dictó las ordenes preparatorias para la ejecución de la 3ª Fase, en la que se detallaban tres etapas claramente definidas:

1ª.- Avanzar en el frente Caspe-Alcorisa hasta alcanzar la línea Gandesa-Paúls-Valderrobres-La Pobleta de Morella; 2.ª- Continuar desde la Pobleta de Morella al mar: y 3º Avanzar desde la línea Uldecona.-Alcanar hasta alcanzar el Ebro por Tortosa, envolviendo por ambas alas el impenetrable macizo de Los Puertos de Beceite.

Para la ejecución de ésta primera etapa, asignada a la Agrupación García Valiño y C.T.V.; y el C.E. de Galicia guarneció el sector defensivo que se extendía desde el Norte del Río Alfambra a Berge con las Divisiones 82 y 108, concentró las restantes en Alcorisa para ejecutar la 2ª etapa, y en la Orden General de Operaciones núm. 22 de 18 de Marzo de 1938 el Cuerpo de Ejército de Galicia concibe la siguiente idea de maniobra.

1.- Fijar al enemigo por medio de las Divisiones establecidas defensivamente, en su centro y derecha.

2.- Avanzar por la izquierda del dispositivo enemigo en dos direcciones:

a).- Sobre Monroyo hasta establecer contacto (hacia Valderrobres) con el C.T.V., y proseguir después sobre Morella.

b).- Hacia Zorita, para continuar después sobre Forcall y Morella con la finalidad de ocupar Morella y su región en forma de poder desembocar posteriormente sobre Albocacer como dirección principal y San Mateo como secundaria.

Para ello dispone a las Divisiones IV^a de Navarra y 83 en primera línea, teniendo como eje de marcha la carretera Alcorisa.- Aguaviva.- Zorita.- Morella, y a la 84 en segunda línea con misión de proteger el flanco derecho de la División 83.

Las operaciones se iniciaron el día 24 de Marzo de 1938, y mientras la Agrupación García Valiño avanzaba en dirección a Gandesa y el C.T.V. sobre Valderrobes, el C.E. de Galicia lo hacia sobre Monroyo.

Este mismo día en un frente comprendido entre la carretera citada y Foz de Calanda, la IV^a División progresó 3 kms. en el dispositivo enemigo y la 83 por el Sur de la carretera profundizaba 5 kms.

Al día siguiente la IV^a avanzó 10 kms. y ocupó Aguaviva, mientras que la 83 alcanzaba la carretera de Mas de las Matas a Santolea y ocupaba los pueblos de Mas de las Matas, Abentigo y Castellote, y la 84 División rectificaba el frente en el flanco derecho de la 83.

El 26 de Marzo la IV^a progresó 7 kms. en dirección a Torre de Arcas situándose a un kilómetro al norte de la provincia de Castellón, y la 83 en su avance alcanzaba la carretera de Aguaviva a Jaganta y ocupaba éste último pueblo y Las Parras de Castellote.

Al siguiente día la IV^a con su centro y ala izquierda progresó 5 kms. sobre Monroyo y Torre de Arcas y la 83 en su flanco derecho se situó a un kilómetro del Vértice San Joaquín, mientras con su izquierda ocupaba el Vértice Millán, el centro de la Sierra de los Mojones y La Tosa, todos estos en el término municipal de Zorita, siendo la primera Gran Unidad nacional que pisó la Provincia de Castellón.

El 28 de Marzo la 84 División por el flanco izquierdo de la IV^a de Navarra, partiendo del Rio Guadalope, avanzó cinco kilómetros en dirección a Torrevelilla; la IV^a con su ala derecha alcanzaba el límite de la provincia desde el Mas de Omella a la carretera de Zorita ocupando Las Toscanas y el Alto del Monegrell y la 83 con su ala derecha ocupaba el Vértice San Joaquín y con la izquierda cruzaba el Rio Bergantes y entraba en Zorita.

El 29 de Marzo las Divisiones 84 y IV^a, en el flanco Norte del C.E. ocupaban: la primera La Ginebrosa y Cañada de Verich, y la segunda progresaba 3 kms. en dirección a La Cerollera. Mientras, la 83 ampliaba su cabeza de puente de Zorita ocupando el pueblo de Palanques.

El 30 de Marzo las Divisiones IV^a y 84 realizaron importantes avances ocupando la IV^a La Cerollera, y la 83 reducía la bolsa entre la carretera de Zorita a Morella y el Rio Bergantes, en el límite Norte de la Provincia.

El último día de Marzo la IVª y 84 realizaron una importante progresión ocupando y protegiendo la carretera de Monroyo a Valdealgorfa desde el Norte de La Cerollera hasta 500 mts. de Monroyo; el resto de la 84 y la 108, en el sector defensivo realizaron una importante rectificación en la zona Bergé-Molinos y la 83 amplió su cabeza de puente enlazando con la IVª en Las Toscanas.

El 1º de Abril la IVª de Navarra ocupó Monroyo, Mas de Bertomeu y Torre de Arcas, situándose ante La Pobleta de Morella.

El adversario había opuesto una tenaz resistencia a los avances del ejército nacional contando con el apoyo que le brindaba el terreno; y en repetidas ocasiones verificaron vigorosos, aunque inútiles contraataques, algunos apoyados con carros como el del 29 de Marzo contra el Vértice San Joaquín partiendo de Villores; y en el otro sector, al Sur del Ebro, ofrecieron fuerte resistencia al avance de las tropas de García Valiño; no obstante se venció dicha resistencia y el 2 de Abril se ocupaba Gandesa.

El Maestrazgo

El histórico Maestrazgo de la Orden de Montesa ubicado en la Provincia de Castellón tuvo como centro la comarca de San Mateo, pero en 1847 con motivo de las Guerras Carlistas se ampliaron los límites del Distrito Militar de Valencia con territorios de las provincias de Teruel, Zaragoza y Tarragona, y la Capitanía General subdividió el territorio en tres líneas denominadas: Alto, Bajo Maestrazgo, y Línea del Ebro.

En 1849 con los territorios agregados y las Comarcas del Maestrat y Els Ports se creó una Comandancia Militar denominada del Maestrazgo que perduró hasta 1871, y dio lugar a que en el "Atlas Nacional de España" del Instituto Geográfico y Catastral se denominase Maestrazgo al ramal de la Cordillera Ibérica que se extiende desde el Vértice Peñarroya en la Sierra de Gúdar, hasta Los Puertos de Beceite, popularizándose la denominación.

Al referirse a ésta comarca geográfica, Luis Mª de Lojendio en "Operaciones Militares de la Guerra de España" (Montaner y Simón- Barcelona 1947) dice:

" En la Península Ibérica hay paisajes duros y violentos, de imponentes alturas, de aridez extrema, pero la más confusa orografía de España era la que se presentaba ahora ante las tropas del Generalísimo. Allí la anarquía de sistemas, sierras, cordales y serretas que se cruzan entre sí en un confuso laberinto. Tierras elevadas y montuosas en las que pueblos y caseríos se hallan siempre hacia los mil metros de altitud; en las que las elevaciones inmediatas cierran el horizonte con sus formas amesetadas y macizas en forma de muela, formando un territorio fragoso, de altiplanicies desoladas y frías, con barrancos profundos de curso sinuoso y accidentado.

Este es el Maestrazgo, en el cual se unen dos elementos que hacen difícilísimo su cruce por un ejército organizado, lo accidentado y abrupto de su suelo y la falta de vías de comunicación, ya que en realidad no existe más que una

carretera, la de Morella a Vinaroz, con el ramal que por Cinctorres y Ares del Maestro baja a Albocácer, siendo el resto senderos de montaña.

Frente al Cuerpo de Ejército de Galicia el terreno áspero y duro, multiplicaba el valor de la defensa enemiga y ésta confiaba plenamente en detener el avance nacional con su sistema fortificado de La Pobleta de Morella.

La carretera que desde Alcañiz conduce a Morella, al llegar a las proximidades de La Pobleta se remonta a 1.019 mts. de altitud, y la naturaleza del terreno había permitido establecer una línea defensiva, en su mayor parte subterránea, que bien provista de armas automáticas y artillería de pequeño calibre dominaba por completo el acceso a la provincia de Castellón por dicha carretera.

Estas fortificaciones no eran improvisadas, su construcción fue iniciada con anterioridad a la Batalla de Teruel, y completadas en profundidad hacia Morella, estaban consideradas inexpugnables por quienes las concibieron.

Ante las fuerzas del Cuerpo de Ejército de Galicia se hallaban el Cuerpo de Ejército XXII, con las 47 División (Brigadas XLIX y LXIX), División de Extremadura (Brigadas LXXIII y CXXIX, esta internacional), División de Andalucía (Brigadas LXXIX y XCIII) y División 19 (Brigadas LII y LXXIV) y como refuerzo las Brigadas CCIX procedente del "Campesino", LXI de la 42 División, CCXI de Carabineros, y CCXX de la 68 División del disuelto XX Cuerpo de Ejército, que sumadas a las que estaban en los sectores de Cherta, Beceite y flanco Oeste del Cuerpo de Ejército de Galicia sumaban 12 Divisiones con 38 Brigadas y una fuerza de 100.000 hombres con 300 cañones.(2)

El día 1º de Abril de 1938, el C.E. de Galicia en su Orden de Operaciones nº 23 dictaba las ordenes para la expugnación de las fortificaciones de La Pobleta. La Idea de Maniobra era que la IVª de Navarra partiendo de la zona Monroyo - Torre de Arcas atacaría las posiciones de Norte a Sur envolviéndolas por la izquierda con su masa principal; mientras la 83 partiendo de la zona de Zorita las envolvería por la derecha. Esta Orden se completaba con la nº 24 del 2 de Abril, para la ocupación de Morella.

El día 3 de Abril la IVª se lanzó al ataque en la forma prevista, y con su izquierda irrumpe a través de la zona fortificada y la envuelve, verificándose el ataque definitivo una vez rebasadas las posiciones defensivas; mientras la 83 División, en su movimiento envolvente enlaza con la IVª en Las Toscanas y ocupa la ermita de San Marcos. La IVª prosigue su ataque y profundiza 7 kms. al Sur hasta el Vértice Carrascal.

Al día siguiente la IVª División de Navarra reanuda su avance y ocupa con su izquierda los Vértices Carrascal y Pinar y Chiva de Morella, y con su centro, entró en Morella asegurándola con la ocupación de importantes alturas al Sur de la misma, mientras que con su izquierda alcanzaba el Vértice Palos. La 83 División desde la ermita de San Marcos avanzó 6 kms. en dirección a Chiva de Morella (ya ocupada) y por el flanco Oeste de la IVª ocupó el Vértice de San Cristóbal.

La defensa de Morella estaba encomendada a la CXXIX Brigada Internacional, pero según informe del Comisariado del XXII Cuerpo de Ejército ésta “abandonó precipitadamente las posiciones sin tomar contacto con el enemigo poniendo en grave situación a la Brigada LXXIX de la División Andaluza. El vacío fue cubierto por el 4º Bón. de la LXI Brigada que huyó pronto ante el fuego de la artillería y de la aviación contagiando con su pánico a las fuerzas de la LXXIX, y que el enemigo entrase entonces en la ciudad” (3). El informe "republicano" hacía constar para justificarse, que en la toma de Morella (por los nacionales) parte de la población civil, aprovechando la desmoralización de las fuerzas apoyó al enemigo tiroteándolos, extremo completamente falso.

El Coronel Menéndez comunica ese día al General Rojo que "la situación es difícilísima, agravándose por momentos, pues la gente que debía defender Morella se retira en desorden hacia el monte".

Con la ocupación de Morella el día 4 de Abril de 1938 no se habían completado las fases de las operaciones militares ordenadas por el Mando. La Orden del General Aranda, Jefe del Cuerpo de Ejército de Galicia, tenía previstas dos fases más, la ocupación de las crestas que dominaban el nudo de comunicaciones de Morella por el Este y el Sur, y los movimientos consiguientes para proteger al completo las comunicaciones liberadas de forma que asegurasen el desarrollo de las operaciones posteriores.

La ciudad de Morella está circundada por una serie de alturas que la dominan en todos sentidos; en épocas pretéritas en que el alcance de las armas no era el de las empleadas por ejércitos convencionales modernos, no disminuía la importancia militar de su castillo y murallas, pero en 1938 la ocupación del Hostal Nou (al pie de Morella) no bastaba para proteger el nudo de comunicaciones ni la plaza. Por eso, la maniobra militar que envolvió y rebasó las fortificaciones de La Pobleja y permitió liberar 24 horas más tarde a Morella por la IVª División tras haber avanzado 12 kms. por un terreno áspero y difícil, tenía que completarse en la forma de antemano prevista por los Estados Mayores; y así, el 5 de Abril la IVª de Navarra ocupaba al Sur de Morella las crestas que se extienden sin interrupción desde el km. 2 de la carretera de Morella a Cinctorres, hasta km. 59 de la de Vinaroz a Morella, dominando hacia el Sur la Vega del Moll, por donde discurre el Río Caldés y se encuentra el Caserío de Els Llivis. Mientras la 83 División aproximándose por el Oeste de la ciudad ocupaba la divisoria de Morella la Vella y liberaba el pueblo de Villorres.

Es dramática la orden dada por el Jefe del XXII Cuerpo de Ejército (Coronel Ibarrola) a Recalde, Jefe de la 19 División (Brigadas LII y LXXIV) en la que le dice : que para tapan los boquetes abiertos en el frente defiende el sector con cuatro batallones, y que detrás, en segunda línea deberán situarse los otros batallones de la División para apoyar a la primera e impedir, si fuera preciso con el fuego, el repliegue de sus defensores. (4)

Al día siguiente la IVª de Navarra reducía la bolsa de Ortells, ocupaba dicho pueblo y avanzando entre las carreteras de Forcall y Cinctorres liberaba el primero de éstos pueblos, y tras enlazar con la División 83 despejaba por completo la carretera de Zorita a Morella y permitía que la artillería propia

podiese transitar por ella; al mismo tiempo la IVª de Navarra avanzaba hasta alcanzar la carretera de Vallibona.

Completadas las fases consiguientes a la conquista de Morella, el C. E. de Galicia iba a marchar en lo sucesivo con sus fuerzas de maniobra a caballo de la carretera que desde Morella conduce a Vinaroz, siendo esta vía de comunicaciones el eje de marcha, y el límite de la zona de acción de las dos Divisiones que iban a actuar en primera línea, la IVª de Navarra por el Norte de la carretera y la 83 por el Sur de la misma.

No obstante este reajuste en el dispositivo nacional, el avance no fue interrumpido en ningún momento y el día 7 la IVª profundizaba cinco kilómetros en dirección a la costa y alcanzaba el Vértice Turmell, límite de los términos municipales de Morella, Vallibona y Chert ocupando la divisoria de Santa Agueda que separa los valles donde se asientan Vallibona y el Santuario de Vallivana.

Al día siguiente la 83, que con la reorganización del dispositivo había quedado algo retrasada inicia su avance alcanzando por la carretera el Mas de Querol, en el Puerto del mismo nombre, y ocupaba al Sur los Vértices Monsiacre y Fustes; mientras, la IVª operando en su zona Norte desalojaba al enemigo de Peña Rocha, Racó del Infern y Racó del Sol.

El día 9 de Abril comienza el enemigo a dar señales de resistencia y la IVª desciende desde el Turmell a la carretera, y la 83 alcanzaba y ocupaba el Santuario de la Virgen de Vallivana Patrona de Morella, y los montes al Sur del mismo.

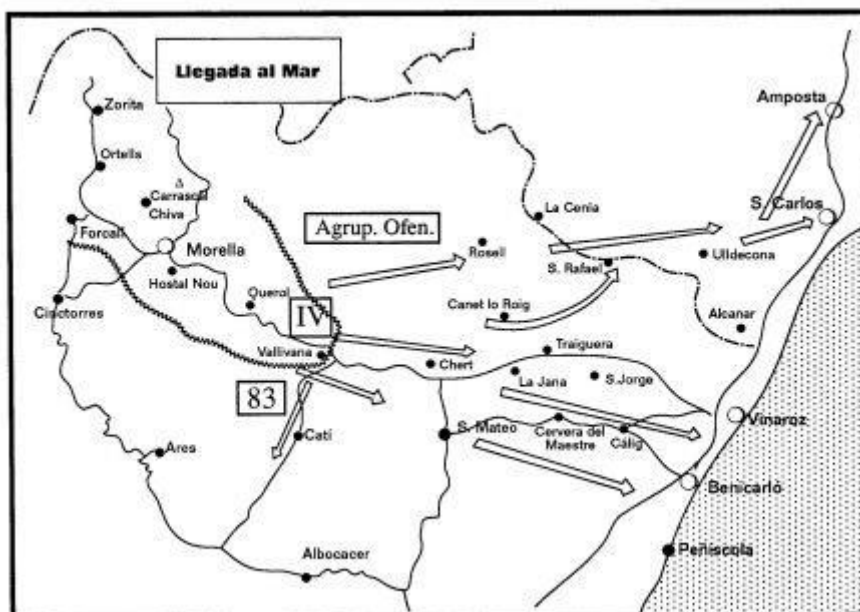
Al día siguiente la 83 completaba al Sur de Morella la línea que la defendía ocupando un frente que se extendía desde el km. 4,500 de la carretera de Cincorres hasta el Monsiacre. englobando al Mas de Adell, Torre Querol y Els Llivis, con lo que toda la Vega del Moll quedaba ocupada.

La IVª continuaba su avance dificultoso en dirección Sureste, tras un durísimo forcejeo con un adversario que lleva a cabo frecuentes reacciones.

La oposición a la IVª prosigue el día 11 en que su avance sobre el Vértice Chert es muy lento, aunque consigue ocupar La Gralla. La dureza de la resistencia enemiga y la desfavorable situación táctica por el ataque en cuña le ha hecho perder su capacidad de penetración. Como consecuencia de esta maniobra el frente del Cuerpo de Ejército de Galicia se extendió extraordinariamente por lo que respecta a su masa de maniobra, y el mando superior decide asegurar por el Sur su línea de comunicaciones, vital para el ejército y guarnecer al efecto las líneas que la protegían; y teniendo en cuenta la disminución de los efectivos enemigos en esta zona defensiva por el desplazamiento de fuerzas hacia Cataluña, y el satisfactorio estado alcanzado en las fortificaciones propias, decidió cubrir el frente que se extendía desde el Norte del Rio Alfambra (Teruel) hasta las cercanías de Catí con tres Divisiones, una de ellas la 55 (Coronel Adrados) ya dentro de nuestra provincia, dejando disponibles a las tres restantes IVª (Alonso Vega), 83 (Martín Alonso) y 84

(Galera Paniagua) para la acción ofensiva hasta llegar al Mediterráneo y dividir en dos a la denominada zona roja, reforzando el ataque con la Agrupación García Valiño (1ª División de Navarra, Una Brigada de la 105 División y la 3ª Brigada de Caballería) que se constituiría en Destacamento de Enlace operando y protegiendo ambos flancos de la IVª de Navarra.

La llegada al mar



El Jefe del Ejército del Norte (Dávila) en Orden del día 10 de Abril asigna al C.E. de Galicia la misión de llegar al mar y alcanzar posteriormente la línea Castellón - Alcora.

La primera fase de ésta operación se desarrolló en solo cuatro días y en su realización se distinguieron dos etapas distintas:

1º.- Ampliación de la línea de ataque sobre el Mediterráneo.

2º - Penetración en profundidad en el dispositivo enemigo envolviendo por el Sur el macizo de Los Puertos de Beceite.

Para su ejecución, las Divisiones IVª de Navarra y 83, a las que se había encomendado ésta misión, fueron reforzadas por la Agrupación que mandaba el General García Valiño que iba a operar protegiendo los flancos de la IVª.

La maniobra de ésta División se desarrolló apoyándose en las carreteras que por San Jorge conducen a Vinaroz y la que por San Mateo, Cervera del Maestre y Calig llegan a Benicarló; mientras la Agrupación García Valiño, tras

proteger el flanco derecho de la IV^a, se orientaría posteriormente por el Norte por San Rafael y Ulldecona sobre Alcanar.

La Primera etapa, de ampliación de la línea de ataque se logró en los primeros tres días, y así, el 12 de Abril, la IV^a de Navarra partiendo de las posiciones alcanzadas el día anterior profundizó 5 kms. en dirección a Chert llegando a sus proximidades y la Agrupación García Valiño actuando por los flancos avanzó 6 kms. por el Norte en dirección a Rosell y por el Sur, orientándose por el Barranco de Salvatoria rebasó Catí por el Norte situándose a 5 kms. de San Mateo; mientras la 83 alcanzaba el cruce de la Nacional con Catí y la recorría en dirección Sur hasta las proximidades de dicho pueblo.

Al día siguiente la IV^a de Navarra ocupaba Chert y la Venta de la Serafina en el cruce de las carreteras que desde el mismo conducen a Chert, Vinaroz y San Mateo y protege el puente sobre la Rambla; las fuerzas de la Agrupación, completada la línea alcanzada por el Sur, se reagrupaba en el Norte siendo relevada por fuerzas de la 83.

Por parte contraria, el Coronel Menéndez trata de reorganizar la línea con la mayor solidez formando reservas locales con el propósito de impedir a toda costa el avance sobre la costa, y decide mantener las posiciones flanqueantes de Beceite y de la línea Ares -Cinctorres -Olocau del Rey, para realizar reacciones ofensivas, e intenta mantener el frente para iniciar una contraofensiva en el momento propicio, aspirando a una acción retardatriz que permitiera pasar a Cataluña el mayor número de fuerzas posibles.(5)

El día 14 de Abril fue decisivo, de lucha encarnizada con encuentros duros y violentos en el que las fuerzas nacionales apoyadas por carros y aviación tuvieron que emplearse a fondo. Este día la Agrupación García Valiño por el Norte ocupaba Canet lo Roig, y rompiendo las líneas de resistencia al Norte de Traiguera profundizaba 15 kms. y liberaban este pueblo y La Jana.

Las fuerzas del Coronel Menéndez duramente castigadas en el curso de esta jornada se habían replegado e intentado hacerse fuertes en San Mateo, pero fueron desalojadas de dicho lugar por la IV^a de Navarra que ocupó la antigua capital del Maestrazgo de Montesa juntamente con Cervera del Maestre y el macizo montañoso comprendido entre éstos pueblos y La Jana; mientras, con el mar a sus espaldas, su oponente huía en desbandada debilmente protegido en su retirada por sus tanques.

La ampliación del frente de ataque estaba plenamente lograda ofreciendo una línea casi paralela a la costa de 30 kms. de longitud.

Un solo día bastaría a las tropas nacionales para desarrollar la Segunda etapa de la operación prevista, la penetración en profundidad.

El 15 de Abril de 1938, día de Viernes Santo, las fuerzas del Cuerpo de Ejército de Galicia combatiendo a marchas forzadas no dejaron un momento de reposo a su enemigo, y aquellos soldados que desde hacia 15 días venían combatiendo en el paisaje austero y duro del Maestrazgo geográfico, se

encontraron con las alegres planicies de la costa vinarocense y vislumbraban el brillo de las azules aguas mediterráneas.

La Agrupación García Valiño orientada hacia el Norte realizaron una marcha magnífica por La Cenia y San Rafael sobre Ulldecona.

A mediodía las fuerzas del General Aranda se hallaban inmediatas al mar y dominaban a tiro de fusil la carretera y vía de ferrocarril de Valencia a Barcelona apreciándose sobre el terreno de lucha el claro testimonio de la derrota enemiga.

La IVª de Navarra en su impetuosa progresión sobre la costa, en un frente que se extendía desde La Jana a Cervera del Maestre avanzaba de forma arrolladora y ocupaba por el Norte San Jorge y Vinaroz y por el Sur Calig y Benicarló.

La llegada de las tropas al mar fue apoteósica, eran las 4 de la tarde del Viernes Santo cuando se vieron en la plaza de Vinaroz las vanguardias jubilosas del General Alonso Vega, quien recordando hechos de inmensa significación universal llevadas a cabo por españoles, entró en el mar, mojó sus dedos en él y haciendo sobre su frente la señal de la Cruz tomó posesión de aquellas aguas en nombre del Generalísimo.

La operación militar fue planeada con tal precisión que aquellas fuerzas que días antes partieron de la zona de Vallivana, en solo cuatro días habían profundizado 40 kms. y conseguido una línea de costa de 30, pues la Agrupación García Valiño en éste mismo día avanzó 27 kms. liberó Ulldecona y Alcanar, en la vecina provincia de Tarragona y alcanzó el mar en las proximidades de este último pueblo.

La importancia estratégica de ésta operación militar era de grandes consecuencias, pues armonizando el juego de la estrategia con la política y la economía se lograba separar Cataluña (zona industrial con benévola frontera con Francia), con las tierras eminentemente agrícolas del resto de España. Por otra parte se ocupaba un pequeño puerto próximo a las Baleares que facilitaría extraordinariamente la vigilancia de la ruta marítima entre Barcelona y Valencia.

El remate final y perfeccionamiento de la maniobra fue el envolvimiento de la intrincada zona de Los Puertos de Beceite, y al converger las fuerzas de García Escámez y García Valiño por Norte y Sur sobre Tortosa quedaba en poder nacional la totalidad de la margen derecha del Río Ebro, se ocupaban más de 50 pueblos, se rendían importantes contingentes de fuerzas enemigas y se capturaba un importantísimo botín de guerra.

El día 16 de Abril con la rectificación del frente en San Mateo y la ocupación de Catí por las fuerzas de la 83 División finalizaban las últimas operaciones de la Batalla de Aragón e iba a iniciarse la de Levante.

Como hecho anecdótico del día 15, se cuenta, que el primer soldado nacional que entró en Benicarló fue el propio General Aranda, cuando aún no habían

entrado sus fuerzas y permanecían las enemigas en su interior. Este hecho fue debido a que dirigiéndose el Jefe del Cuerpo de Ejército de Galicia a Vinaroz instantes después de su liberación, el conductor de su coche tomó en Calig la carretera a Benicarló en vez de la que conducía a Vinaroz, percatándose de la equivocación cuando se vio rodeado de milicianos, enmendando entonces un error que no tuvo consecuencias.

Batalla de Levante

Con la llegada al mar de las fuerzas del Cuerpo de Ejército de Galicia finalizaba la Batalla de Aragón e iba a dar comienzo la de Levante. Este Cuerpo de Ejército (General Aranda) con las Divisiones:

IV^a de Navarra (Alonso Vega), con tres Brigadas mandadas por los Ttes. Coroneles Cisneros, Ibisate y Torrente con los Batallones: III de Melilla, I,II y III de Flandes, III y IV de Bailén, Batallón C de las Navas y III de Sicilia; VI de San Marcial, IV de San Quintín, V de la Victoria y V Tabor de Tetuán. De Artillería figuraban un Grupo de 65, otro de 100 y un tercero de 105, y en Ingenieros dos compañías.

83 División (Martín Alonso), Dos Brigadas a las ordenes del Coronel Mizzian y Tte. Coronel Quintana con los siguientes batallones: II y IV Tabores de Ceuta, Mehal-la de Gomara; II, III y VII Batallón de Merida; I, II, III y XIII de Zamora; III de F.E.T. de Galicia y III de F.E.T. de Asturias; más el II Bón. de Argel de reserva. En Artillería dos baterías de 65, dos de 105. un grupo de 75 y otro de 100, y en Ingenieros un grupo de Zapadores y una compañía de Transmisiones.

84 División (Galera), Dos Brigadas mandadas por los Tte. Coroneles Soto y Alonso de Orduña con los Batallones de Zamora V, XV y XVI, de Mérida IV, de Zaragoza II y V, de Burgos IV y V; más las Banderas de F.E.T. I de Galicia, II de León y II de Asturias .y los Tabores IV de Tetuán y IV de Melilla. Había en Artillería dos Grupos de 75 y en Ingenieros Un Grupo de Zapadores además de los Servicios.

55 División (Adrados), Infantería dos Brigadas con los Batallones II al XI del Regimiento de Carros de Combate y las Banderas I y IX de F.E.T. de Aragón. En Artillería dos Grupos de 75 y otro de 105 más "antitanques", y en Ingenieros un Grupo de Zapadores y una compañía de Transmisiones.

El C.E. de Galicia disponía también de una compañía de carros T-26 (rusos, con un cañón de 45 y dos ametralladoras de 7,92), y otra de morteros pesados, y cubría una línea que se extendía desde las posiciones de Santa Bárbara (Aliaga) y Pantano de Santolea (Teruel), hasta el sur de Benicarló, englobando la carretera de Alcañíz-Morella-Vinaroz, con sus ramificaciones, y tenía su

masa de maniobra dispuesta esencialmente en su centro e izquierda para continuar su avance sobre la capital de La Plana.

El Ejército de Maniobra del Coronel D. Leopoldo Menéndez que se disponía a oponerse a su avance disponía de las siguientes fuerzas: (6)

Una Agrupación Táctica de Divisiones, Los Cuerpos de Ejército XXII y XXI, Una Reserva de Ejército y unas fuerzas de recuperación

La Agrupación Táctica de Divisiones del Mayor Durán (Cuartel General en Alcocebre) con la Divisiones 41 (Brigadas XXXVIII y CVII) y cinco piezas de artillería.

El XXII Cuerpo de Ejército (Tte. Coronel Ibarrola) con Cuartel General de Cuevas de Vinromá y con las Brigadas LII, LXXIV y LXXIX de la División 19 con 16 piezas de artillería.

Cuerpo de Ejército XXI: (Errandonea) con Cuartel General en Iglesuela del Cid con las Brigadas VI y LXXXIII de la División de Extremadura. En recuperación la 70 División con las Brigadas XXXII y XCII de Nilamón Toral en Albocacer, tres Grupos de Artillería (20 piezas), 12 Batallones de Ingenieros (cuatro de Zapadores y ocho de Obras y Fortificaciones). En Reserva disponía la Brigada CCIX y en recuperación la División 47 con las Brigadas XLIX y LXIX y las brigadas sueltas LVII y CCXI, y una poderosa dotación de carros y blindados, buena parte en reparación y los restantes repartidos por los diferentes sectores del frente

Con anterioridad a la llegada al mar, el Mando del Ejército del Norte había cursado una Orden particular el día 14 de Abril al C.E. de Galicia ordenando la constitución de una línea defensiva con frente al Sur, al objeto de dedicar el esfuerzo principal del Ejército a reducir la resistencia enemiga que se presumía encontrar al Sur del Ebro. Al ser reducida ésta rápidamente, el Jefe del C.E de Galicia dictó a sus unidades subordinadas las oportunas instrucciones para que se prosiguiese su avance hacia el Sur para alcanzar una línea que a la par que permitiese la consolidación de las posiciones defensivas, sirviesen de base de partida para un posterior avance sobre Castellón.

Ante el Ejército Nacional y en el sector de la costa, tras las planicies de las huertas de Vinaroz y Benicarló se extiende un conjunto de elevaciones montañosas a las que los tratadistas militares consideran como la primer línea defensiva de Valencia una vez cruzado el Ebro. Se trata de dos alineaciones paralelas a la costa; la primera de ellas junto al mar (Montes de Irta), separa éste del canal por donde discurren las vías de comunicación entre Valencia y Barcelona y está la población de Alcalá de Chivert. La segunda alineación, al Oeste de Alcalá, separa las comunicaciones de la costa de las que por el interior conducen a San Mateo y forma dos alineaciones, una denominada Atalayas de Alcalá y la otra Sierra de la Valdancha que se prolonga por el Sur y hacia el Oeste de San Mateo en dirección a la Muela de Ares.

Si el Ejército Popular de Maniobra hubiese logrado consolidar sus posiciones defensivas en éste sector, la penetración hacia el Sur hubiese sido muy costosa, además de disponer siempre de una excelente base de partida para contraatacar la línea de comunicación de Vinaroz a Morella, vital para el C.E. de Galicia por ser su única vía.

De ahí que el C.E. de Galicia se propusiese desbaratar los propósitos enemigos ordenando a la IVª División de Navarra que avanzase por ésta zona hasta rebasarla y alcanzar el cauce del Rio Cuevas (Segarra o de San Miguel) al Sur de la misma, asignándole a la 83 División la misión de avanzar desde San Mateo en dirección a Cuevas de Vinromá y a la 84 División establecer un flanco fijo desde Catí en dirección a Albocacer.

Las operaciones se iniciaron el 18 de Abril y éste mismo día la 83 ocupaba Tirig y se situaba a 500 metros al Norte de Salsadella, mientras, la IVª de Navarra progresaba hacia las atalayas de Alcalá y adelantaba sus líneas cinco kms. en dirección a Peñiscola. Al día siguiente liberaba ésta ciudad, Santa Magdalena de Pulpis y su castillo, y la 83 prosiguiendo su avance se aproximaba al Barranco de la Valltorta, célebre por sus pinturas rupestres.

El enemigo opuso en todas sus partes fuerte resistencia al avance nacional; en la Sierra de Irta existía un dispositivo de armas automáticas perfectamente disimulado y organizado en profundidad, y fuertemente apoyada por la aviación que ametrallaba a las fuerzas nacionales, siendo la progresión muy diferente a la esperada.

El día 20 de Abril la IVª se instalaba en las crestas de la Sierra de Irta, cinco kms. al Sur de Santa Magdalena aproximándose a Alcalá, y mientras las Divisiones 83 y 84 por el interior ocupaban, la primera de ellas Salsadella y alcanzaba el Vértice Encanés, y la segunda se situaba ante la importante posición de Cerro Gordo al Norte de Albocacer fortificándose. El 21 fuerzas del Ejército Popular se infiltran entre las Divisiones IVª y 83 pretendiendo envolverlas, siendo contenidas, y el 22 las fuerzas del C.E. de Galicia se dedican a consolidar sus posiciones y ocupan el Castillo de Xivert.

En éstos últimos días las fuerzas situadas frente al dispositivo nacional, fuertemente reforzadas extreman su resistencia, y la densidad de medios que disponían en el centro de su dispositivo les permiten desencadenar fuertes contraataques sobre las fuerzas nacionales apoyados por carros y un tren blindado, ofreciendo fuerte resistencia al avance de las alas; no obstante el día 23 la IVª de Navarra proseguía su avance y liberaba Alcalá de Chivert.

Su oponente, el Ejército de Maniobra que mandaba el Coronel D. Leopoldo Menéndez, que tras el corte de las zonas se había quedado con las fuerzas de más baja moral y quebrantadas, trató de salvar el frente Sur reorganizando sus fuerzas, que el 25 de Abril quedaban constituidas de la siguiente forma: (7)

La Agrupación Táctica de Divisiones se llama ahora Cuerpo de Ejército de la Costa y está formado por la División 41 (Brigadas XXII, XXXVIII, XLIX, LXXXVIII y CCXI); División 6 (Brigadas CVII y CCIX), con 16 piezas de

artillería. El 1º de Mayo se incorporó la División 14 (Brigadas LXX y XCVIII) para defender la segunda línea (Oropesa -Puebla Tornesa - Villafamés)

Cuerpo XXII; División 19 (Brigadas LII, LXXIV y LXXIX), con un Batallón agregado y 19 piezas de artillería.(8)

Durante el mes de Mayo la fortificación se intensificó extraordinariamente, a base de la recluta forzosa de personal civil (el celebre "canguro" a la salida de los cines que indiscriminadamente montaba en camiones a los espectadores en condiciones de trabajar en ellas).

Un fuerte temporal de lluvias, el acopio de nuevas Brigadas, el temor a los castigos, la tenaz labor del Comisariado rojo y el crecimiento de una extensa red de fortificaciones había permitido que el Ejército Popular se recuperase moral y tácticamente.

El 25 de Abril, los buques de guerra con base en Vinaroz (minador Vulcano y cañoneros Cánovas y Canalejas) bombardean un tren militar a la altura de Torreblanca y concentraciones de tropas y tanques en el sector de Alcocebre, y al siguiente día apoyan el avance de las tropas que profundizan dos kms. en dirección a Alcocebre: por el interior se alcanza la confluencia del Barranco de la Valltorta con el Rio Segarra.

En la noche del 26 y día 27 se producen violentas reacciones enemigas en el sector de Cuevas de Vinromá, y en la costa la acción combinada de la artillería de la IVª y de la flota inutilizan dos trenes blindados.

En días sucesivos las fuerzas nacionales cumplimentan las misiones asignadas y alcanzaban las estribaciones al Sur de la Sierra de la Valdancha, Atalayas de Alcalá y Montes de Irta, liberando en su avance Alcocebre (5 de Mayo) y alcanzando una línea definida por la Rambla de Serranos al Sur de Catí, Barranco de la Valltorta y Rio Segarra (o de Cuevas) hasta su desembocadura en el mar, aproximándose por el centro hasta unos centenares de metros de Cuevas de Vinromá e interviniendo la carretera que conduce desde ésta población a Albocacer.

El C.E. de Galicia había sido reforzado con una Brigada de la División 105 y el General Aranda se dirigía al Jefe de Ejército (Dávila) informándole que las fuerzas que disponía no eran suficientes, estaba falto de mandos subalternos (250 oficiales y 500 suboficiales, claro, provisionales), informa que el enemigo se reforzaba y el C.E. de Ejército se veía obligado a atacar una por una todas sus posiciones, y que la conquista de la Sierra de la Valdancha había requerido veinte días y 1.500 bajas.

Alcanzado el curso del Rio Segarra, el centro del Ejército se encontraba retrasado con respecto a las unidades de la costa, y las posiciones que ocupaban los Cuerpo de Ejército de Castilla (Varela) y Galicia (Aranda) formaban un gran arco que desde Teruel, por la línea del Rio Alfambra y por el Pantano de Santolea se extendían por el Sur de Morella en dirección a Albocacer y la costa. Además el enemigo disponía de una gran cantidad de

medios en el centro del dispositivo (Albocacer) donde era de esperar una fuerte resistencia a los ataques frontales nacionales.

El 2 de Mayo Vicente Rojo daba una orden al Jefe del Grupo de Ejércitos para que el 5 llevase a cabo una operación local para cortar la carretera de Morella a San Mateo y conservarla al menos diez días y atacar entonces en el sector de la costa, y si la operación tuviese éxito se operaría por el flanco izquierdo hasta alcanzar la carretera de Castell de Cabres a La Cenia.(9)

Por otra parte, la maniobra prevista por el Mando del Ejército del Norte de atenuar el Maestrazgo (geográfico) en dos ramas para llevar el frente a lo largo del ferrocarril Teruel a Sagunto, presentaba inconvenientes debido a la gran extensión del frente y la fragosidad del terreno, por tanto se decidió efectuar un avance en dirección radial del gran arco Teruel-Morella-Albocacer, con ello el teatro de la guerra se desplazaba momentáneamente a otro sector, iniciándose con ello un conjunto de operaciones militares que terminaría con la liberación de gran número de poblaciones de la vecina provincia de Teruel y de la parte alta de la de Castellón, y que culminaría con la liberación de la capital de La Plana y la llegada de las fuerzas nacionales al centro de la Sierra de Espadán.

Estas operaciones tuvieron como principales protagonistas al C.E. de Castilla (Varela) y al Destacamento de Enlace (Agrupación García Valiño).

El calendario de las operaciones desarrolladas en los tres frentes fueron las siguientes:

CUERPO DE EJERCITO DE GALICIA

Del 18 de Abril al 5 de Mayo (ya reseñado)

CUERPO DE EJERCITO DE CASTILLA

Del 23 al 27 de Abril

Del 1 al 31 de Mayo.

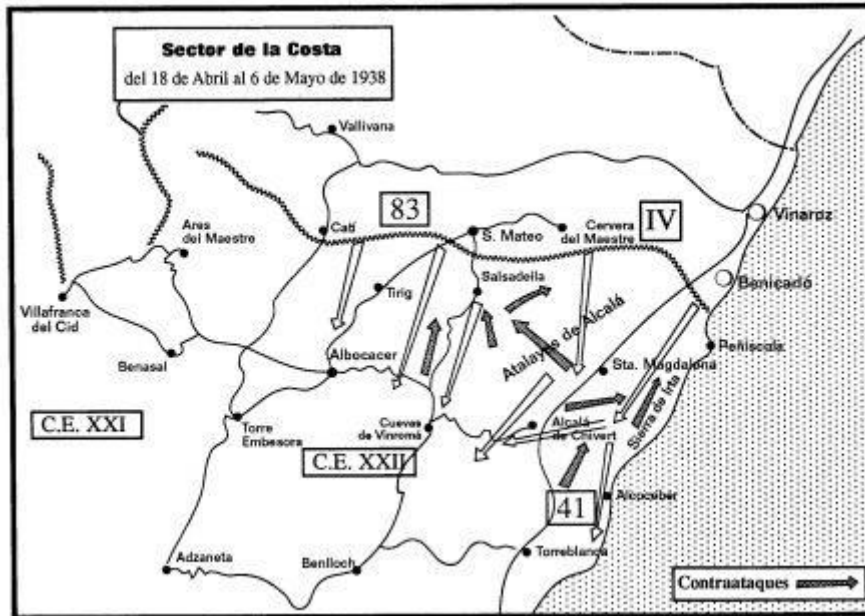
DESTACAMENTO DE ENLACE

Del 4 al 12 de Mayo.

Del 13 al 21 de Mayo.

Del 27 de Mayo al 4 de Junio.

Operaciones en el Frente de Teruel



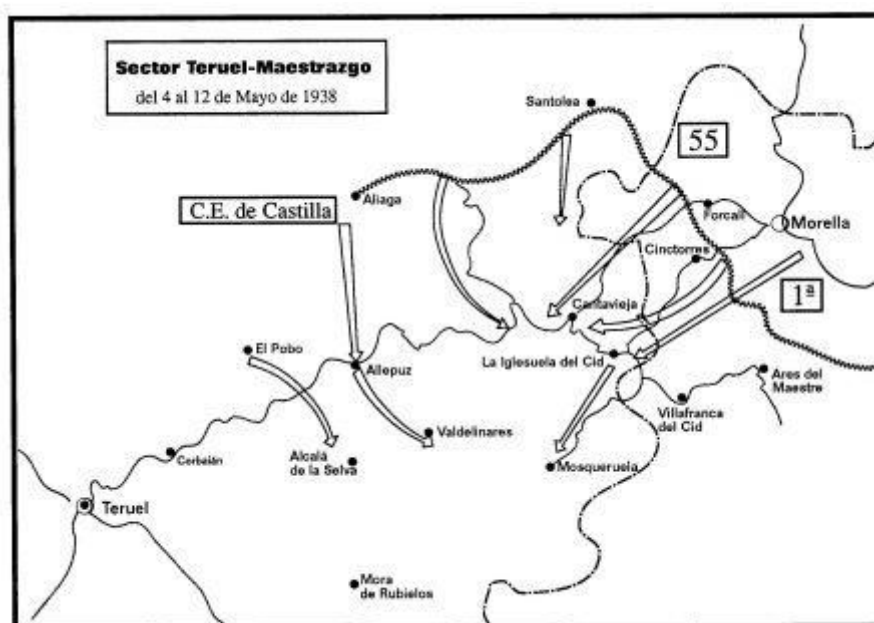
Durante el año 1938 dos hechos trascendentales habían tenido lugar en éste campo de operaciones, la Batalla de Alfambra, del 5 al 7 de Febrero, en la que se cubrió de laureles la División de Caballería del General Monasterio, y las operaciones de cerco y liberación de Teruel entre el 17 y el 23 de Febrero llevadas a cabo por los CC.EE. de Castilla y Galicia. El C.E. de Galicia había intervenido posteriormente en la operación de cortar en dos la zona enemiga, pero las fuerzas del C.E. de Castilla, tras montar la guardia en las líneas alcanzadas tras la conquista de Teruel, eran una incógnita que iba ahora a despejarse.

La ofensiva de éstas fuerzas dio comienzo el 23 de Abril rompiéndose el frente en tres puntos, y tras vencer la tenaz resistencia enemiga penetraron en cuña en sus líneas. Las fuerzas partieron del sector de Valdeconejos, Son del Puerto y Fuenteliente y en el primer día de avance ocuparon 600 kms cuadrados y liberaron 10 pueblos, mas en éste mismo día se inicia un fuerte temporal de lluvias acompañada de granizo que en las partes altas fue nieve, e interrumpió la continuidad de la maniobra. El C.E. de Castilla en su avance obtuvo la más completa sorpresa, envolviendo y copando a grandes contingentes del ejército enemigo, que logró darse cuenta de su crítica situación cuando ya era tarde para remediarla, pues el parte de guerra nacional silenció durante dos días el avance, y desconociendo el enemigo las líneas alcanzadas por las fuerzas del General Varela no pudieron oponer medidas para contrarrestarlas por no haber podido conocerlas por los partes nacionales que silenciaron la operación militar, dándose el caso paradójico que la mejor información para ellos hubiese provenido de las fuerzas oponentes.

Por entre barrizales avanzaban penosamente las fuerzas de Varela prosiguiendo su avance hasta el día 27 de Abril, liberando 20 pueblos y alcanzando por el Norte la Sierra de la Garrocha y por el Sur la Sierra del Pobo.

A primeros de Mayo se reanudan las operaciones en los tres sectores (Teruel, Maestrazgo, Costa) y las fuerzas de Varela descienden en dirección a Allepuz llegando a las inmediaciones del pueblo, y ampliaban en 20 kms. el frente, completando con su actuación las operaciones que el Destacamento de Enlace realizaba en el Maestrazgo.

Frente del Maestrazgo (Del 4 al 12 de Mayo)



Las fuerzas que operaban en éste sector, estaban integradas por la 1ª División de Navarra que mandaba el General García Valiño y la 55 División del C.E. de Galicia mandada por el Coronel Adrados. Se conoció como Agrupación García Valiño y actuaba como Destacamento de Enlace entre los CC.EE de Castilla y Galicia.

Desde la zona de Morella en donde estaba concentrada, tenía como rutas de penetración, una, el ramal que por Forcall, La Mata de Morella y Mirambel conduce a Cantavieja, y otra, la que por Cincorres, Portell de Morella e Iglesuela del Cid llega a Mosqueruela, cortando ambas rutas, en Cantavieja e Iglesuela, la carretera de Teruel a Albocacer, importantísima vía de comunicación del ejército popular por ser la única carretera transversal de éste sector. Por la primera de las rutas se orientó la 55 División y por la segunda la 1ª de Navarra.

La maniobra del Destacamento de Enlace lanzándose en flecha por el centro de la bolsa comprendió dos fases: la primera cortar la bolsa en dirección a Mosqueruela, situada en el centro de la línea Teruel-Punta de Capicorp, y la segunda invertir el sentido de la marcha en dirección a Peñagolosa y Lucena del Cid apoyando las operaciones que iba a desarrollar el C.E. de Galicia.

Este movimiento en zig-zag era la línea esencial de la maniobra prevista para llevar las líneas nacionales al confín Sur de la provincia de Castellón. En la primera fase se redujo la zona montañosa comprendida entre la Sierra de Gudar y el Maestrazgo; en la segunda se apoyó la reducción de la bolsa de Albocacer y se procedió a ocupar Castellón.

Esta maniobra que parece tan simple tenía por escenario el complejo montañoso más agreste de la Península, y si a la parquedad de las vías de comunicación unimos el temporal de lluvias que se desencadenó, se comprenderá las dificultades que contribuyeron a que se cortase la continuidad de las operaciones; pero vencidas éstas fases difíciles de la maniobra, veremos como de una manera rápida llegan las fuerzas nacionales a la Sierra de Espadán.

El día 4 de Mayo, con mal tiempo y el terreno enfangado, dan comienzo las operaciones, y la 55 y 1ª de Navarra rompiendo el frente enemigo al Norte y Sur de la carretera de Morella a Cinctorres en dos puntos que distaban entre sí cinco kms. irrumpen en las líneas enemigas y en días sucesivos logran derrumbar el frente enemigo al Oeste de Morella en una longitud de 15 kms. y una profundidad de 12; envolviendo, ocupando y rebasando Cinctorres el día 7, la 1ª de Navarra se adelantó hacia Portell de Morella conquistando posiciones dominantes sobre la carretera que desde Cinctorres por Castellfort conduce hacia Ares y Albocacer, y el día 10 la 55 División continuando su avance ocupó Todolella, Olocau del Rey y La Mata de Morella. Este mismo día, ocupado ya Portell, la 1ª de Navarra se orientaba hasta ocupar posiciones que dominaban a Iglesuela del Cid, mientras la 55 por Mirambel lo hacía sobre Cantavieja, cortando ambas a tiro de fusil la carretera que las une, combinando el avance con el C.E. de Castilla.

El día 12 de Mayo, ocupado Allepuz por las fuerzas de Varela y Cantavieja e Iglesuela por el Destacamento de Enlace, se cortaba la carretera de Teruel a Albocacer y se cerraba la salida a las fuerza enemigas de los sectores de Allepuz y Cantavieja.

Alcanzada ésta línea, la 55 División pasa a concentrar una Brigada en la carretera que desde Iglesuela conduce a Villafranca del Cid, y el resto de sus fuerzas las situó al Norte de la carretera de Cinctorres a Castellfort, dispuesta a entrar de nuevo en acción.

Frente de Teruel (Del 13 al 23 de Mayo)

Terminado el cierre de la bolsa del sector de Allepuz, las dos grandes alas del C.E. de Castilla se prepararon para realizar las operaciones que darían lugar a un segundo enlace de las mismas; ésta maniobra se verificó avanzando las fuerzas en tres direcciones distintas, que cronológicamente fueron:

- a).- Desde Iglesuela del Cid, en dirección Sur, sobre Mosqueruela.
- b).- Desde Teruel, hacia el Noroeste, en dirección a Corbalán.
- c).- Desde Allepuz, en dos direcciones; una al Sur sobre Alcalá de la Selva y otra hacia el Suroeste en dirección a Corbalán para cerrar el avance sobre éste punto con las fuerzas que partían de Teruel.

El día 13 de Mayo se inició la primera de ellas por las fuerzas del Destacamento de Enlace que alcanzaron y conquistaron el 17 la importante posición del pueblo de Mosqueruela.

El día 15 de Mayo se inició la segunda fase por fuerzas del C.E. de Castilla, que tras vencer fuerte resistencia enemiga lograron expugnar el campo atrincherado de Corbalán y liberaron dicho pueblo el día 17.

Simultáneamente se inició la tercera maniobra en el sector de Allepuz, y las fuerzas del C.E. de Castilla avanzaron en las direcciones antedichas; las que lo hacían por el Sur penetraron en Gudar y en su avance alcanzaron Alcalá de la Selva el 16 y el Vértice Peñarroya el 18, avanzando en éste último punto por alturas superiores a los 2.000 mts. con más de 10 cms. de nieve. Las que lo hicieron por el Suroeste avanzaron a caballo de la carretera que desde Allepuz conduce a Monteagudo, Cedrillas y Corbalán, y tras la ocupación de ésta última se orientaron en dirección a Escriche que fue ocupado el 23, resolviéndose con estas operaciones la gran bolsa montañosa entre Teruel y el Maestrazgo.

Frente de Castellón (Costa y Maestrazgo)

En el primer sector la situación no había variado desde el día 5 de Mayo, y la línea alcanzada por el C.E. de Galicia de Este a Oeste era la siguiente: desembocadura del Rio Segarra, cauce de este rio hasta Cuevas de Vinromá, proximidades del cruce de la carretera de Albocacer con el Barranco de la Valltorta, Sur de Tirig y Catí, estribaciones Sur de los Montes de Vallivana, Rio Torre Segura y Rambla de Celumbres; estando guarnecido dicho sector por las Divisiones IV^a de Navarra, 83, 84 y 55 y 2^a Brigada de la 105

La penetración efectuada en los frentes de Teruel y el Maestrazgo por el C.E. de Castilla y el Destacamento de Enlace dejaban un flanco muy pronunciado, y el Mando decidió realizar las maniobras precisas para reducirlo. Estas operaciones tenían como finalidad unir en la zona de Ares del Mestre las líneas del Destacamento de Enlace y el C.E. de Galicia

Con dicho objeto, la IV^a División de Navarra que guarnecía la costa, fue relevada el 12 de Mayo por fuerzas de la 83 División, que junto con la Brigada de la 105 y la 84 pasaron a guarnecer el sector defensivo entre Tirig y el mar,

mientras la IVª se concentraba en Catí y la 55 disponía su 2ª Brigada sobre la carretera que desde Iglesuela conduce a Villafranca del Cid.

La maniobra prevista iba a constar de las siguientes fases:

a).- La 2ª Brigada de la 55 División desde la zona de Iglesuela marcharía sobre Villafranca del Cid y Vértice Cabezo (4 kms al N.O. de Villafranca) para progresar más tarde sobre Ares del Maestre y Benasal.

b).- Un Regimiento de la 1ª Brigada de dicha División desde Cincorres avanzaría sobre Castellfort y Ares del Maestre.

c).- Otro Regimiento de la Brigada avanzaría desde el Rio Torre Segura (Sur de Morella) en dirección a Ares del Maestre.

d).- La IVª División desde L'Avellá avanzaría sobre el Tosal de la Nevera (5 kms. al Oeste de Catí) y posteriormente sobre Villar de Canes.

e).- Una Brigada de la 84 desde Catí avanzaría en dirección a Albocacer.

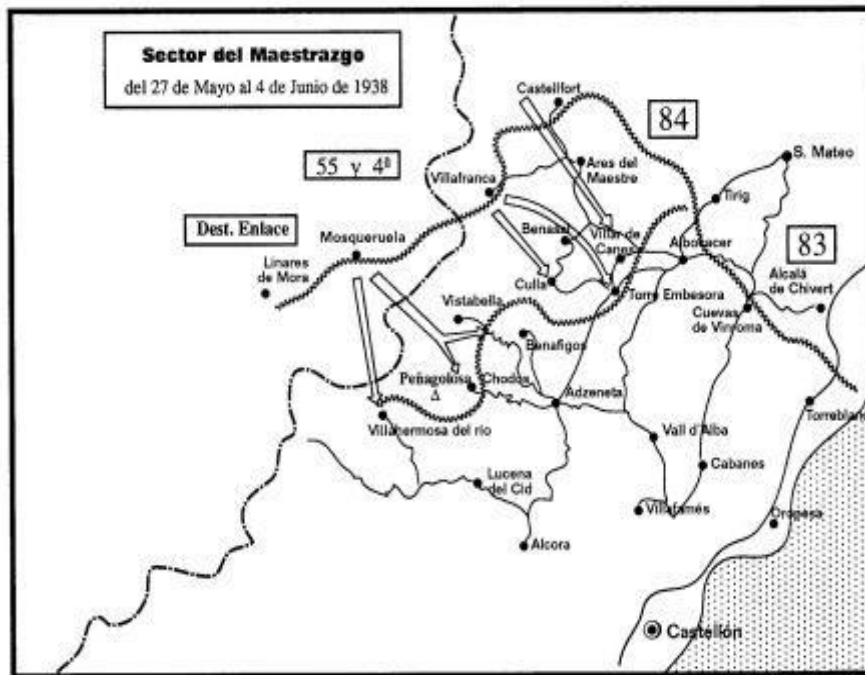
En líneas generales, las fuerzas de las Divisiones 55 y IVª teniendo como línea de concentración la zona de Ares pretendían embolsar el entrante rojo al Sur de Morella, y conseguida ésta finalidad la 84 se lanzaría por el Este de Albocacer para envolver el reducto atrincherado de éste pueblo, que al desplomarse hubiese adelantado en unas semanas la toma de Castellón, pero el tiempo no fue propicio e impidió que ésta operación se realizase en todas sus partes, frenando el avance de las fuerzas del General Aranda.

El 17 de Mayo se iniciaron las operaciones y la IVª en su avance sobre el Tosal de la Nevera fue ocupando los objetivos que se le habían señalado, pero el 18 se recrudeció el temporal de lluvias de tal forma que entorpeció la acción ofensiva, siendo transportada ésta Gran Unidad a partir del día 23 al sector de La Iglesuela-Villafranca siendo relevada por la 84 División.

La 55 División no esperó el traslado de la IVª y el día 19 tras fuerte lucha ocupó el Vértice Cabezo y la Ermita de Sant Pere de Castellfort, conquistando por la noche éste pueblo que tan densamente había sido fortificado.

El 20, y partiendo de la línea ocupada el día anterior, continuo su avance en dirección a Ares del Maestre para rodear Villafranca del Cid que fue ocupada en la noche del 20 al 21 de Mayo, mientras, el enemigo reanudaba sus ataques sobre el Vértice Cabezo, teniendo que interrumpirse las operaciones militares, porque el terreno embarrado por las constantes lluvias impedía el movimiento de las tropas nacionales.

Operaciones entre el 27 de mayo y el 4 de junio



Interrumpidas las operaciones militares en el sector de Ares del Maestre a causa de las lluvias, el enemigo aprovechó este respiro para reorganizarse y reforzar sus líneas con todos los medios de que disponían. Por tal razón, el Mando Nacional modificó sus propósitos, y dictó las oportunas instrucciones para que la maniobra del flanco derecho del Cuerpo de Ejército de Galicia ampliase su radio de acción y ejecutase su maniobra coordinando su avance con otra masa de ataque constituida por el Destacamento de Enlace.

Los propósitos del Mando de Ejército eran envolver y batir al enemigo desplegado frente al C.E. de Galicia impidiéndole la retirada al sur del Río Mijares, y a tal objeto fijarle en la línea del Río Segarra o Cuevas, y atacar su flanco desde Vistabella a Ares, para una vez alcanzada la línea Adzaneta-Villar de Canes desplazar la masa de maniobra hacia el S.E. para cerrar sobre la costa al Sur de Castellón. Esta maniobra comprendió dos fases, la primera desde el 27 de Mayo al 4 de Junio y la segunda desde el 7 de Junio al 15 del mismo mes.

El C.E. de Galicia dio cumplimiento a éstas instrucciones constituyendo con sus fuerzas dos sectores, uno defensivo y otro ofensivo. Al defensivo le dio la misión de mantener el contacto con el enemigo y presionar su frente al objeto de distraerle fuerzas, lanzándose al ataque en el momento oportuno, y al ofensivo la de constituir un grupo de ataque y lanzarse enérgicamente sobre la región Benasal-Villar de Canes, con fuerte apoyo de artillería y carros.

El sector defensivo comprendía desde el mar a las cercanías de Castellfort, y el ofensivo desde este punto a Villafranca del Cid.

Ocupadas sus bases por las unidades ofensivas, el General Aranda dictó su Orden de Operaciones núm, 31, que en su primera parte asignaba a las unidades las siguientes misiones para la resolución de la primera fase:

Divisiones 83, 105 (2ª Brigada) y 84; guarnecer el sector defensivo verificando acciones por el fuego para presionar la línea enemiga y mantenerla en alarma haciéndole temer una acción ofensiva, y tan pronto como apreciase señales de evacuación o disminución de efectivos, atacar. En este sector los efectivos de ambos bandos eran sensiblemente iguales, pues el nacional disponía de 31 unidades de tipo Batallón y 19 baterías de artillería (una por dos kms. de frente) mientras que su contrario disponía de 29 batallones y un número similar de artillería. El mando de este sector defensivo se confió al General Martín Alonso, Jefe de la División 83.

En el sector ofensivo la masa de maniobra estaba constituida por las Divisiones 55 y IVª, asignándosele a la primera 16 baterías de artillería y un grupo mixto de carros de combate y a la segunda 15 baterías. A ésta masa de maniobra se le asigna la misión de atacar en dirección a Albocacer para alcanzar dos líneas sucesivas: 1ª.- Culla-Benasal-Muela de Ares; 2ª.- Torre Embesora- Villar de Canes- cruce de carreteras al N. de Villar de Canes. Esta agrupación ofensiva estaba mandada por el General Alonso Vega, Jefe de la IVª División de Navarra.

A la 84 División, del sector defensivo, mandada por el Coronel Galera, se le asignó la misión de efectuar una maniobra ofensiva tan pronto como el enemigo cediese en el sector Tosal de la Nevera-Catí, para avanzar hasta alcanzar la Rambla Carbonera.

Al Destacamento de Enlace, constituido por las Divisiones 1ª de Navarra, 108, 61 (2ª Brigada) y 3ª Brigada de Caballería, reforzada por la Brigada de Flechas Negras, y al mando del General García Valiño se le da la misión de avanzar desde Mosqueruela sobre Vistabella y Adzaneta para oblicuar después hacia el S.O.

Las fortificaciones enemigas en éste sector eran las siguientes:

Entre Oropesa, y Cabanes se apoyaba la línea defensiva en las Sierras de Oropesa y La Herradura, Castillo de Miravet, con centros de resistencia en Mina de Hierro, y Cabanes en el Vértice Gaidó.

En Vall d'Alba un centro de resistencia en Vértice Blanco y otro en el Tosal Roig.

En La Pelechaneta un centro de resistencia a la altura de Beca y corte de carretera entre los kms. 17 y 19.

El sector de Adzaneta estaba poderosamente fortificado, con centros de resistencia a vanguardia de las lomas de Mas d'Olaries y Cova Pancheta, Masía de Crevades, alturas al S. de Racó de Portales, Masía de Serradetes y

centros de resistencia de segunda línea en los vértices Andrevia y Bobalar, alturas de Rocas del Sol y Adzaneta.

En el sector de Benafigos puntos de apoyo en las lomas de El Pinar, Hortisella, Peñarrocha y Benafigos.

En el de Vistabella puntos de apoyo en la Sierra del Boy al norte del pueblo y en el Calvario.

En Chodos (segunda línea) centros de resistencia en Mariner y El Molinet.

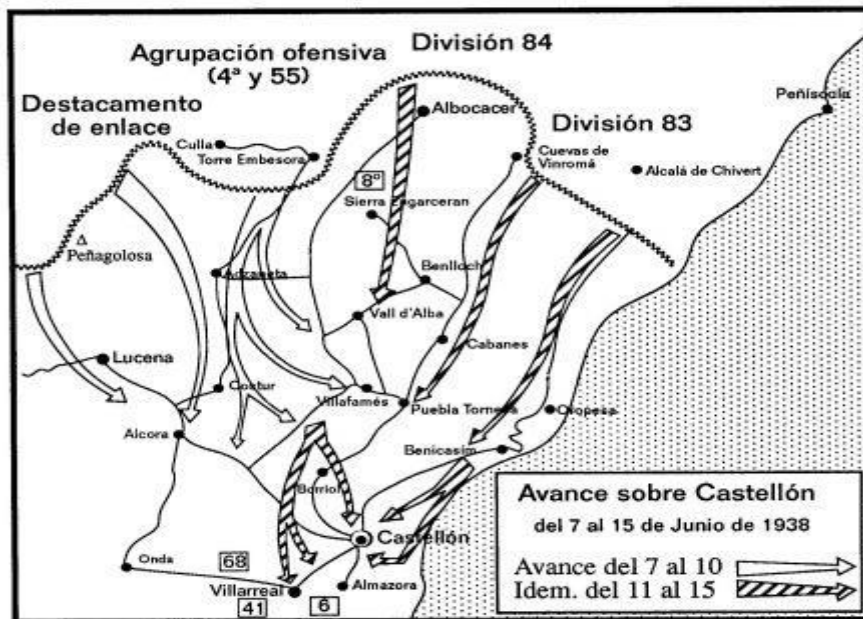
En Villahermosa, centros de resistencia en Peñagolosa (cuatro puntos de apoyo), Villahermosa (tres puntos de apoyo) y Cabeza Blanco (dos puntos de apoyo).

El día 27 de Mayo se inicia la ofensiva por las fuerzas de la 55 División, y el 28 por la IVª de Navarra; ambas unidades progresan sobre sus objetivos alcanzando el día 29 la primera línea que se les señaló y ocupando la 55 con sus Brigadas 1ª y 2ª tras tenaz resistencia, La Muela de Ares, Collado de Ares y el pueblo de Ares del Maestre, y la IVª con sus Brigadas 2ª y 3ª ocupa Culla y Benasal. Por su parte el Destacamento de Enlace desde Mosqueruela avanza en dirección a Vistabella y Villahermosa para ensanchar su base de partida hacia el S.O.

Los días siguientes continua la progresión de las fuerzas venciendo tenaz resistencia y el 31, en el flanco Este del dispositivo la 84 División ocupan el Tosal de la Nevera y el mismo día en un avance de todo el frente ofensivo la IVª ocupa Torre Embesora y la totalidad de la Sierra Esparraguera; la 55 Villar de Canes, cruce de carreteras al norte de ésta población y alcanza el Barranco de la Rambla Carbonera, y la 84 llega hasta la Rambla la Morellana. Finalmente el Destacamento de Enlace que en su avance había ocupado el 31 Puerto Mingalvo, el 3 ocupa Vistabella y el Tercio de Montejurra iza la Bandera Nacional en lo más alto de Peñagolosa. Se había alcanzado la segunda línea señalada para ésta ofensiva en la Orden de Operaciones nº 31 del Cuerpo de Ejército de Galicia.

El día 4 de Junio la avanzadilla nacional sobre la capital de La Plana estaba definida por el Vértice Peñagolosa y la Sierra Esparraguera, y entra ambas posiciones había un entrante rojo cuyo centro era el pueblo de Benafigos

Las operaciones del 7 al 15 de junio



Alcanzada la línea señalada en la Orden General de Operaciones núm. 31 del C.E. de Galicia, se tomaron las disposiciones pertinentes para continuar el avance, efectuándose para ello los relevos consiguientes y concentraciones de fuerzas.

La División 55 tenía en principio una Brigada cubriendo el frente al Sur de Culla y otra en la Sierra Esparraguera dando frente al Este.

La IVª División de Navarra comenzó a concentrarse en el centro de la 55, a caballo de la carretera de Torre Embesora a Adzaneta.

La División 84 y la 2ª Brigada de la 105 cubrían el frente desde Tirig al mar, con una Brigada de la 83 concentrada entre Cuevas de Vinromá y Alcalá de Chivert.

Nota: Los Centros de Resistencia eran de Batallón y los Puntos de Apoyo de Compañía.

La Orden General de Operaciones nº 32 del C.E. de Galicia de fecha 5 de Junio de 1938, fijaba las siguientes misiones:

Al Cuerpo de Ejército.- Avanzar en la dirección general Adzaneta-Villafamés-Borriol, para alcanzar el Río Mijares y apoderarse de sus puentes, manteniendo el contacto con el sector defensivo para avanzar después según la dirección general Cuevas de Vinromá-Borriol.

La Idea de Maniobra era fijar al enemigo desde Albocacer a La Barona y progresar al sur hacía Costur (al mismo tiempo que el Destacamento de Enlace llegase a Benafigos, Chodos y Vértice Gozalbo) para rebatirse después sobre La Barona, Villafamés y Borriol. El límite de acción entre las unidades del C.E. y

el Destacamento de Enlace era esencialmente la carretera de Adzaneta a Costur y puente sobre el Pantano de Maria Cristina en la carretera de Castellón a Alcora.

El desarrollo de la misma estaba prevista de la siguiente forma:

Una masa de ataque (Agrupación Ofensiva) formada por la IVª, 2ª Brigada de la 55 y un grupo mixto de carros, apoyado por 23 baterías de artillería (92 cañones) avanzaría rápidamente hacia el Sur para alcanzar en dos saltos los siguientes objetivos:

En el primer salto: a).- la meseta al S.E. de Adzaneta entre Useras y la Rambla de la Viuda; b).- Meseta de Costur.

Ocupado Costur continuar en dirección S.E. para el segundo salto: a).- Carretera de Villafamés a San Juan de Moró, y b).- Carretera de Puebla Tornesa a Borriol.

La 1ª Brigada de la 55 División que cubría el flanco Este, una vez ocupada la meseta de Adzaneta por la Agrupación Ofensiva, ocuparía posiciones al Este de la Rambla de la Viuda para permitir el tránsito por la carretera de Adzaneta a La Barona y más tarde a Villafamés.

La División 84 se extendería desde Tirig al Sur de la Sierra Esparraguera, relevando a la Brigada de la 55, y tendría dispuestas sus unidades de reserva para operar en dirección Sur.

La División 83 concentraría una Brigada y dos grupos de artillería en la región de Cuevas de Vinromá para avanzar posteriormente sobre Villanueva de Alcolea y Cabanes.

Sus oponentes son los Cuerpos de Ejército XXI y XXII mandados respectivamente por Errandonea e Ibarrola, estando Adzaneta defendida por la División de Extremadura y contando con dos Divisiones más, la 52 y la 70. El C.E. XXII estaba compuesto por las Divisiones 41, 6ª y 48

El punto clave del avance señalado era el pueblo de Adzaneta, importante nudo de comunicaciones en el que confluyen las carreteras de Chodos, Vistabella, Benafigos y Torre Embesora y arrancan las que conducen a Alcora y enlaza con la de Albocacer a Villafamés, con un fortísimo centro de resistencia que separaba a las dos masas que operaban a una y otra margen de la Rambla de la Viuda.

El día 7 de Junio de 1938 se reanuda la ofensiva y se reduce la bolsa de Benafigos por la Agrupación García Valiño y se ocupa dicho pueblo, y por los flancos en combate cuerpo a cuerpo se ocupa Chodos y se alcanzaban las alturas que dominan Adzaneta por el Oeste, mientras la IVª y 55 arrollan al enemigo que defendía la Rambla Monlleó, la cruzan y ocupan las alturas que dominan Adzaneta por el Noroeste, posiciones que son contraatacadas.

El día 8 la IVª ocupa Adzaneta y la 2ª Brigada de la 55 progresa 3 kms. al sur de dicha población por ambos lados de la carretera mientras el Destacamento de Enlace desciende de Peñagolosa en dirección a Lucena del Cid, y la IVª llega el día siguiente a Useras prosiguiendo su avance sobre Costur, orientando su flanco izquierdo en dirección a Villafamés.

Este mismo día el Jefe del C.E. XXII ante la imposibilidad de detener la situación autoriza al Coronel Ibarrola para efectuar un repliegue con el mayor orden, escalonando el repliegue, y el 10 la retirada general de sus fuerzas a la línea Oropesa-Cabanes-La Barona.(10)

El 10 se perfecciona la maniobra sobre las vías de comunicación, y el Destacamento de Enlace inicia la maniobra para la posesión de Lucena del Cid fuertemente defendida y fortificada, corta la carretera que conduce a Castillo de Villamalefa y envuelve el pueblo por el Este llegando por Figueroles a las proximidades del cruce La Foya, y la Agrupación Ofensiva ocupado Costur se orienta hacia el Sureste y ocupa La Barona.

El día 11 por la mañana todo el sistema defensivo del ejército popular entre Albocacer y la costa se derrumbó estrepitosamente en un frente de 40 kms., y las fuerzas que lo guarnecían buscaron apresuradamente su salida por el pasillo de la costas unos 60 kms. al Sur.

El Cuerpo de Ejército de Galicia se lanza al ataque en todas sus líneas; las fuerzas de la 83 División avanzaron en dirección a Villanueva de Alcolea y Cabanes para cerrar en la zona de Puebla Tornesa; la 84 lo hace en dirección Sur, ocupándose por ambas divisiones los pueblos de Torreblanca, Cuevas de Vinromá, Albocacer, Sarratella, Sierra Engarceran, Torre Endomenech y Villanueva de Alcolea.

Las fuerzas de la Agrupación Ofensiva (IVª y 55) apoyándose en su derecha con la maniobra del Destacamento de Enlace por Lucena y Alcora, cortaron en su avance la carretera de Villafamés a Moro llegando a las inmediaciones de ambos pueblos, y por su izquierda ocupaban Vall d'Alba, recibiendo de rebote a las fuerzas rojas del XXII C.E. que huían desde Albocacer en dirección a Puebla Tornesa y el ataque de las mismas, capturando más de 2.000 prisioneros y una importante cantidad de material de guerra entre los que se contaban 20 cañones.

El día 12 de Junio se prosigue el avance, ocupando las fuerzas de la 83 Oropesa, Cabanes y Puebla Tornesa, así como el castillo de Miravet. Las fuerzas de la 84 liberaron Benlloch y pasaron a concentrarse entre Vall d'Alba y Cabanes constituyéndose en reserva y las fuerzas de la Agrupación Ofensiva (IVª y 55) tras liberar Villafamés, con los flancos peligrosamente descubiertos ocupaban Borriol y alcanzaban el Tosal Gros, en el Término Municipal de Castellón, y enlazaban en Puebla Tornesa con la División 83. La 2ª Brigada de la 55 se orientó en dirección a la Sierra de las Pedrizas al Oeste del Pantano de Maria Cristina.

La 68 División roja, unidad de refresco, acude a reforzar las líneas enemigas y la 41 División cubre el sector desde la costa al Sur de Borriol junto con una Brigada de la 68 y el resto de la División 70.

Previsiones para la entrada en Castellón

El General Aranda, Jefe del Cuerpo de Ejército de Galicia dio las siguientes instrucciones:

" La Orden para verificar la entrada en Castellón será dada por el General Jefe de la División 83.

La UNICA FUERZA que entrará en la Plaza. formará una columna a las ordenes del Coronel Alonso de la Riva, designado Comandante Militar.

Dicha columna estará formada así: Un Batallón de la 83 y otro de la IV^a a designar por los Jefes de División respectivos. Estas fuerzas designadas a título de representación y honor, sus jefes responderán personalmente de que no se produzca incidente ni vejación alguna, y dos compañías de la Guardia Civil al mando de un Comandante.

El General de la 83 indicará al de la IV^a y al Comandante de la Guardia Civil el lugar de concentración de las fuerzas antes mencionadas para entrar en la Plaza.

Una vez entradas en la población y montados todos los servicios acamparán precisamente fuera de la Plaza, teniendo a su cargo el Batallón de la División 83 la protección del Puerto."

ARANDA

Liberación de Castellón

Al amanecer del día 13 de Junio la situación de las fuerzas que mandaba el General Aranda era la siguiente:

División 83 (General Martín Alonso).- Desde las inmediaciones de Benicásim, Castillo de Miravet, Desierto de Las Palmas, Puebla Tornesa.

Divisiones IV^a (General Alonso Vega) y 55 (Coronel Agradós).- Desde Puebla Tornesa, Borriol, Tosal Gros, proximidades de Moró.

Las del Destacamento de Enlace se encontraban en Lucena del Cid y proximidades de Alcora.

A las 20,45 horas del día 12 el Jefe del C.E. de Galicia daba la siguiente Orden a sus unidades.

83 DIVISION.- Avanzar especialmente por la carretera de Benicásim a Castellón con toda rapidez para rebasar por la costa Castellón y su puerto lo más tarde a las once horas, avanzando cuanto sea posible en dirección al Rio Mijares para ponerlas al cubierto del fuego enemigo, a cuyo efecto organizará una cabeza de puente en Almazora, al Sur del Rio.

AGRUPACION OFENSIVA (IVª y 55).- Avanzará sobre el frente Villarreal-Las Pedrizas, procurando apoderarse rápidamente de los puentes de ferrocarril y carretera sobre el Mijares.

84 DIVISION.- Una Brigada marchará a caballo de la carretera Villafamés-San Juan de Moró, hasta ocupar el empalme de la carretera Castellón a Alcora. La otra Brigada permanecerá en reserva en Villafamés.

Límite de acción entre la 83 y la Agrupación Ofensiva: Borriol-unión de la carretera de Castellón con el Rio Seco (Ctra. de Alcora),- puentes de ferrocarril y carretera sobre el Rio Mijares.

Para efectuar estas operaciones las unidades del C.E. de Galicia deben avanzar con toda rapidez para rebasar por ambos lados Castellón, ocupar El Grao, organizar una cabeza de puente al Sur de Almazora, y alcanzar los puentes sobre el Rio Mijares.

A mediodía del 13 las fuerzas de la 83 se hallaban cuatro kms. al Norte de Castellón en contacto con la IVª de Navarra y esta había alcanzado la Ermita de San Vicente de Borriol y se situaba al Sur del Tosal Gros en la Cota 250.

El Coronel Menéndez, Jefe del Ejercito de Maniobra Popular, a las 2 de la mañana del día 13 de Junio de 1938 señalaba que al parecer las intenciones del enemigo eran envolver a Castellón por el flanco izquierdo y daba la Orden de " DEFENSA DE LA PLAZA A TODA COSTA, EN EL TOTAL SENTIDO DE LA PALABRA"., defensa que sería apoyada por acciones ofensivas locales y especialmente con ataques sobre la zona de Borriol, los cuales se llevarian a cabo a base de las Brigadas CLXXXIX de la 68 División; XXXVIII y LXXXIII de la 41 División, tres Grupos de Artillería, carros y blindados bajo el mando de Lopez Mejías.(11)

Durante la tarde del día 13 los ataques a los flancos Oeste y Sur de la Agrupación Ofensiva Nacional son constantes y encarnizados, pero por el Este sus fuerzas consiguen avanzar. El quebranto de la División 41 Popular es total y sus Brigadas XXXVIII y LXXXIII han sufrido un duro castigo y están desmoralizadas retirandose en desorden a la parte Noroeste de Castellón mientras por la parte Este se refugia la Brigada de Costa.

Para justificar éstas retiradas el Jefe de la División 41 informa que el desorden ha sido acentuado por manejos provocadores de la plaza de Castellón, y el Jefe del C.E. XXII, Ibarrola, informa a su superior que el enemigo había conseguido profundizar a última hora en la zona de la costa "merced a la retirada de algunas unidades propias, convertida en desorden por los manejos de agentes provocadores al servicio del enemigo en la plaza de Castellón", extremos completamente falsos con los que se quiso justificar las barbaridades que cometieron en Castellón.

La División 6ª acude en su auxilio y se extiende desde las proximidades de la costa hasta el paso a nivel de la carretera de Benicásim y Peñeta Rocha y entre las carreteras de Borriol y Benicásim con apoyo de más de treinta carros intentan oponerse a las fuerzas nacionales. La costa había quedado desguarnecida y fuerzas de la 83 habían ocupado el Grao en su progresión hacia el Sur.

El 2º Batallón de Carros (infantería) de la 55 División trataba de aproximarse a Castellón por el camino viejo de Borriol.

En los naturales momentos de confusión Castellón ha quedado sin defensa, y desatendida la zona norte, pequeñas unidades del 2º Tabor de Regulares de Ceuta mandadas por el Comandante D. Matías Sagardoy que por el Caminás y Ermitorio de Lidón se aproximaban a Castellón, penetraron a las 19,30 en la Ciudad por la Plaza de María Agustina y avanzaron por la Calle Mayor hasta el cruce de la calle Colón (Nota: el autor de este trabajo es testigo presencial, porque acompañando al Capitán D. Carlos Ceballos, camuflado en la Cruz Roja de Castellón con el nombre de Antonio García Verde, fue el primer castellonense que se entrevistó con el Comandante Sagardoy).

Desde este punto se extendieron hasta la Comandancia Militar en la Plaza de la Paz y otro grupo izó la Bandera Nacional en el Campanario, siendo El Grao ocupado sin dificultad por la Agrupación Civantos de la 83 División.

Izada la Bandera Nacional en lo más alto del campanario, su visión, hizo que numerosos castellonenses saliesen a recibir entusiásticamente a esta unidad y confraternizasen con ellos, comenzando a engalanar los balcones con banderas nacionales guardadas con amor y riesgo y obsequiando a los soldados con lo que tenían.

Las fuerzas del Ejército de Maniobra como solución desesperada atacaron el flanco Oeste de la IVª de Navarra entre San Juan de Moró y Borriol, y el núcleo fugitivo del Norte con apoyo de más de 30 carros de combate se había hecho fuertes al Norte de Castellón entre las carreteras de Borriol y Benicásim, y los más encarnizados combates tuvieron lugar en las proximidades del paso a nivel del ferrocarril y la carretera.

La 6ª División acudió a reforzar las fuerzas que resistían en la parte Norte y Oeste de Castellón presionadas por las nacionales, entrando por la Ronda y otras calles del Sur de la ciudad. Las fuerzas de Regulares que habían entrado en la ciudad observaron desde el cruce de la calle Mayor y Colón, que desde el

Paseo de Ribalta y en dirección a ellos, por las calles Zaragoza y Colón se habían adentrado tres carros contrarios y el Comandante Sagardoy ordenó al personal civil regresase a sus casas y refugios y se replegó con sus escasas fuerzas en dirección a María Agustina.

El momento fue sumamente crítico, la emoción de creerse liberados había lanzado a gran parte de la población a manifestar su entusiasmo, y por error, recibieron con vítores a los soldados y carros de la 6ª División, y fueron muchos los que pagaron su entusiasmo con la vida. La población civil se escondió en los refugios subterráneos, pero al dejar muchos balcones engalanados con la Bandera Nacional que también estaba en lo más alto del campanario en donde permaneció todo el tiempo, enardeció la desesperación de algunos fanáticos que en venganza cometieron entre la noche del 13 y 14 de Junio toda serie de asesinatos y violencias lanzando bombas de mano en los refugios; otros tuvieron más suerte y por la fuerza fueron obligados a marchar en dirección a Valencia.

No puede imaginarse lo que hubiese podido ocurrir en Castellón el 14 de Junio de 1938, si no hubiese tenido lugar una de las más audaces y valerosas acciones de toda la guerra, pues a pesar de la encarnizada resistencia del C.E. nº XXII, la Agrupación Ofensiva con fuerzas de la IVª de Navarra y 55 se lanzan hacia el Sur, cortan las carreteras de Alcora y Ribesalbes, atraviesan el Río Mijares y entran en Villarreal, siendo fuertemente contraatacados por la CCIII Brigada.

Las fuerzas de Menéndez sienten el enemigo a su espalda, y antes de las 11 de la noche del día 14 de Junio de 1938 evacuan Castellón replegándose a la margen derecha del Mijares desde el mar al Este de Villarreal.(12)

Castellón es inmediatamente ocupado por fuerzas del C.E. de Galicia que acuden a auxiliar a las fuerzas que han entrado en Villarreal. La inverosímil conquista de esta última ha evitado los combates casa por casa y salvado a Castellón de una posible destrucción, ya que estaba prevista su defensa "a toda costa", pero tendrá su precio.

El día 15 de Junio a las nueve de la mañana, fuerzas representativas del C.E. de Galicia desfilaban por la Calle Mayor y Plaza de la Paz ante el General Aranda, que acompañado del General Martín Alonso y del Coronel Mizzian presenciaban desde el balcón de la antigua Comandancia Militar roja el desfile de las tropas. Castellón estaba normalizándose, pero a lo largo del día 15 se producirá sobre Villarreal una serie de fortísimos ataques llevados a cabo por una Brigada de refresco la CIII con ayuda de Aviación, carros y un tren blindado. Llegando a luchar casa por casa, ataques que fueron debilitándose a lo largo de los días 16 y 17.

El desgaste ha sido enorme, el número total de prisioneros pasan de mil y el armamento capturado es muy grande; se ha tardado en reaccionar, pero lo ha hecho con enorme intensidad, el Coronel Menéndez aprecia la gravedad de la situación y procede en consecuencia reorganizando el frente con cuatro Brigadas de la División 70 (XXXII, LXXIX, XCII y CXXXII) y tres de la 6ª

(CVII, CCIII y CCIX) con la misión principal de defender los pueblos de Onda y Burriana cubriendo las carreteras que a ellos se dirigen. Los Centros Principales de Resistencia se sitúan en la Ermita de Santa Barbara, km. 55 de la carretera a Valencia, Loma Boverol y Vértice Sichar en la Sierra de las Pedrizas.

Cuatro Brigadas de la División 68 (CLXXXIX, CXC, CXCI y CCIV) pasan a la zona de Villavieja y la División 41 a la comarca de Sagunto.

El C.E. de Galicia el 15 ocupa Almazora y Alcora y la línea del frente era la siguiente:

División 83.- Desde la desembocadura del Río Mijares, puente de Almazora a Burriana (destruido), puentes de la carretera y ferrocarril (intactos.)

Agrupación Ofensiva (IVª y 55).- Cabeza de puente de Villarreal hasta San Juan de Moró.

División 84.- Desde San Juan de Moró hasta la confluencia del Río de Lucena con la Rambla de la Viuda.

Destacamento de Enlace:- Sur de Alcora hasta proximidades de Castillo de Villamalefa-Villahermosa del Río y se adentraba en la Provincia de Teruel hasta Puertomingalvo. Las operaciones militares no fueron interrumpidas en ningún momento y en el sector de la 84 al Norte del Embalse de María Cristina se proseguía el avance ocupándose el día 16 el Mas de Flors; el 17 se cruzaba la Rambla de la Viuda y se alcanzaba la Sierra de las Pedrizas entre ésta Rambla y el Río Mijares llegando a la orilla izquierda del río.

Este mismo día 17 la 83 cruzaba el Río Mijares profundizaba 3 kms, en dirección Sur y enlazaba con la Agrupación ofensiva aliviando la situación de Villarreal. Se retiraba la Brigada de la 55 que pasaba a concentrarse en el lugar de la 84, y la 83 proseguía su avance alcanzando el día 18 el Río Seco de Burriana y en operación conjunta con la IVª capturaban un batallón rojo al completo de sus efectivos incluidos mandos y comisario.

Al mismo tiempo el Destacamento de Enlace en su avance ocupaba el cruce de las carreteras Castellón-Ribesalbes con Alcora-Onda. El 19 después de cruzar el Mijares la 84 profundiza 4 kms. y alcanza la carretera de Villarreal a Onda, pasando entonces ésta División a pertenecer al Destacamento de Enlace siendo relevada en sus posiciones por la División 55.

Al Ejército Popular había sido reforzado con unidades muy fogueadas para defender las líneas al Sur del Mijares y el Palancia y cerrar los accesos hacia Sagunto; la movilización en esta zona había sido muy intensa, en Febrero se había movilizado los reemplazos de 1929 y 1940, en Abril los de 1927, 1928 y 1941 y en Mayo los del 1925 y 1926. En total se llevaban movilizados 17 reemplazos.

En el frente Sur de Castellón se hallaban las siguientes fuerzas del Ejército Popular.(13)

XXI Cuerpo de Ejército (Mayor Errandonea) con un despliegue desde el vértice Cantera hasta la Rambla de la Viuda con la División 52 (Brigadas CXCV, CXCVI y CXCVII); y División 68 (Brigadas CLXXXIX, CXC y CXCI)

XXII Cuerpo de Ejército (Coronel Ibarrola) desde la Rambla de la Viuda al mar con la División 70 (Brigadas XXXII, XCII y CXXXII); División 6ª (Brigadas LXXIX, CVII y CCIV) y División de Extremadura, luego 47 (Brigadas LXIX y LXXIV)

La última decena de Junio supondría para las fuerzas del C.E. de Galicia una serie de durísimos combates, de avances muy lentos y escasos, y bajas considerables.

La proximidad a Burriana hace preveer al mando nacional su ocupación siempre que pudiese garantizar la seguridad de la población civil.

El 19 y 20 se desencadenan fuertes contraataques enemigos apoyados por carros que son rechazados y la 83 y la 55 que han relevado a la IVª extienden sus posiciones, mientras que ésta pasa a concentrarse a retaguardia.

Las fuerzas enemigas tratan de reorganizarse en el sector de la costa y para ello trasladaron fuertes contingentes de otros frentes. Su idea era de oponerse energicamente al avance nacional sobre Sagunto y realizan fuertes contraataques para llevar el frente hasta el cauce del Río Mijares contando con el apoyo de numerosos carros de combate.

Las dificultades que encontraba en su avance el C.E. de Galicia eran debidas principalmente a tener que combatir en un terreno de huerta excesivamente provisto de arbolado. Inmensos campos de naranjos cortaban la visibilidad en un terreno que el único observatorio útil era el campanario de Villarreal (de ahí los números impactos de artillería que recibió).

Las innumerables acequias y regueros podían convertirse en cualquier momento en trincheras, y al pie de cada naranjo podía acechar un arma automática. En éstas condiciones un ataque frontal exigiría arrasar previamente con artillería y aviación las huertas y naranjales con grave quebranto para la riqueza nacional.

Para evitarlo, el jefe del C.E. de Galicia dictó las oportunas ordenes para establecer un sector defensivo en las huertas guarnecido por la División 83 y otro ofensivo con el resto de la 55 y la IVª de Navarra.

Al sector defensivo se le asignó la misión de mantener el frente alcanzado y de estar en condiciones de proseguir el avance a su orden, y al ofensivo el de atacar por el sector montañoso en dirección al Vértice Puntal, próximo a Villavieja, envolviendo de ésta forma a la zona naranjera. La operación tendría dos tiempos, en el primero operando en combinación con las fuerzas del

Destacamento de Enlace se alcanzaría un frente que se extendería desde el Oeste de Bechí hasta la Ermita de San Antonio de dicho pueblo, y en el segundo se alcanzaría El Puntal y se adelantaría el frente hasta Nules.

Para favorecer ésta maniobra ofensiva las fuerzas del Destacamento de Enlace iniciaron el día 22 un movimiento en el sector de Onda llegando la 84 a las primeras casas de la misma; al día siguiente se envuelve por el Este, en medio de una resistencia general encarnizada y seguida de contraataques constantes, siendo ocupada Onda y el castillo al día siguiente tras durísimos combates, prosiguiéndose el avance en dirección a Artana y Alcudia de Veo. Por otra parte fuerzas del Destacamento de Enlace avanzaban en dirección a Fanzara y el 27 la 1ª División ocupaba Araya y la 108 Ribesalbes.

El 25 la 55 División tras resistir fuertes contraataques en el sector del apeadero de Bechí, asalta varias líneas fortificadas llegando con los carros al pueblo de Bechí, siendo rechazados.

El 26 en medio de violentos combates se verifica una lenta penetración en torno a Bechí y el Sur de Onda y al día siguiente se ocupa el espolón al Oeste de Bechí rechazándose fuertes contraataques nocturnos.

El día 30 de Junio la IVª efectúa un paso de línea y con una Brigada ocupa el macizo próximo al cruce de la carretera de Bechí a Villavieja y Artana, cruza la carretera de Artana y avanza hacia el Vértice Puntal, creando una situación insostenible a las fuerzas que defendían Bechí que tras una resistencia verdaderamente heroica tuvieron que abandonarlo, siendo ocupado por la 55 el día 1, se reduce la pequeña bolsa y se ocupa la Ermita de San Antonio que es un magnífico observatorio.

El mes de Julio comienza con actividad ofensiva y la 84 ocupa el día 1º Artesa y Tales, el 2 Benitandús y con su ala izquierda libera Artana el día 4.

En días sucesivos se prosigue el avance y la 55 el día 3 por su derecha rebasa el cruce de carreteras de Villavieja a Artana, despeja la carretera y permite el paso de material pesado por la misma, pero fuertes contraataques enemigos le impiden mantenerse en la línea alcanzada; no obstante la IVª de Navarra, venciendo la resistencia de un enemigo duro y pegajoso avanza y alcanza la vertiente Norte del Vértice Puntal, al Oeste de Villavieja.

Ha llegado el momento previsto para la 83 División, que se lanza al ataque, libera Burriana el día 5 de Julio y prosigue su avance en dirección Sur hasta alcanzar la desembocadura del Barranco de San Antonio, ocupa Mascarell y llega a las inmediaciones de Nules.

Los rojos antes de abandonar Burriana aplicando el sistema de tierra quemada con sus Brigadas especiales creadas al efecto, saquean la población y vuelan la Torre campanario para que no sirva de observatorio a los nacionales, ocasionando graves destrozos en la ciudad.

En los demás sectores la 55 después de rechazar al enemigo reanuda el avance sobre Villavieja, y el Destacamento de Enlace ocupaba Sueras y Fuente la Higuera.

El 6 de Julio las Divisiones 55 y IV^a han llegado ya a la Sierra Espadán y ocupan Casillas, cordal que desciende desde el Puntal a Villavieja dominándola, y se completa la ocupación de El Puntal.

Al día siguiente la 55 ocupa el Castillo de Villavieja haciendo prisionera a la compañía que lo defendía, y venciendo la resistencia enemiga ocupa dicha población rebasándola hacia el Sur, al igual que la 83 procedía de la misma manera en Nules; mientras la 84 tras chocar con enorme resistencia intenta apoderarse del Castillo de Castro sin conseguirlo, intentos que reitera el día 10 por tres veces, fracasando en su empeño.

El día 8 de Julio la 83 División había ocupado Nules rebasándola un kilometro hacia el Sur. En ésta población también se habían ensañado en los últimos momentos volando iglesias y edificios principales dejándola en ruinas. Ese día la 55, en el sector de Villavieja, progresó 1,500 mts. hacia el Sur.

En días sucesivos en el sector de la Sierra Espadán la 55 División ocupó El Cantal haciendo prisionera a otra compañía y por envolvimiento ocuparon la Mallaeta (Cota 648) y la Ermita de los Santos de Piedra capturando a un Batallón.

El día 12, después de una intensa preparación artillera con un número superior a los 6.000 disparos, el enemigo llevó a cabo varios ataques simultáneos sobre las posiciones conquistadas por la 55 División en la Sierra Espadán siendo todos rechazados, llegándose a combatir cuerpo a cuerpo.

Desde las estribaciones costeras de la Sierra Espadán hasta la Provincia de Teruel; por Castelvispal, Sierra de Noguera, Mora de Rubielos y Sarrión, las avanzadas rojas se introducían entre las fuerzas del Cuerpo de Ejército de Castilla y el Destacamento de Enlace. Al objeto de reducir ésta bolsa para lanzarse posteriormente a la conquista de Valencia, cuatro Cuerpos de Ejército proyectaban desarrollar la fase culminante del avance entre Teruel y el Mediterráneo. Junto a la costa el Cuerpo de Ejército de Galicia (Aranda) montaba su guardia y esperaba el momento propicio para lanzarse sobre Sagunto. Por el interior, el Cuerpo de Ejército de Castilla (Varela), el de Navarra (Solchaga), y el C.T.V. (Berti) en combinación con el Destacamento de Enlace (García Valiño) iniciaron una operación de vastas proporciones.

Las operaciones iniciadas el día 13 de Julio solo duraron 13 días, que fueron de intensa lucha en la que se rompió el frente enemigo que se hundió en profundidad de más de 60 kms, y permitió enlazar en el Vértice Espadán a las fuerzas de Teruel y Castellón.

En ésta operación fueron liberados entre otros los siguientes pueblos de nuestra Provincia: Castillo de Villamalefa, Zucaina. Ludiente, Argelita, Vallat, Fanzara, Toga, Espadilla, El Tormo, Torrechiva, Cortes de Arenoso, San

Vicente de Cortes, Puebla de Arenoso, Campos de Arenoso, Arañuel, Cirat, Montanejos, Higueras, Pavías, Villanueva de Viver, Barracas, Pina de Montalgrao, El Toro, Benafer y Caudiel.

Al amanecer del día 25 de Julio de 1938, festividad de Santiago, Patrón de España, el Ejército Popular del Norte del Ebro, cruza el río en una ofensiva de altos vuelos que desplazó la actividad militar nacional a otro teatro de operaciones.

Paralizadas las operaciones durante el resto del año 1938, cabe destacar los siguientes hechos:

Del 13 al 31 de Julio, diarios y fuertes ataques a las posiciones de Espadán que ocupaba la 55 División, con especial mención el del día 29 sobre la Mallaeta con tanta intensidad que fueron baja el 50% de la guarnición, luchándose cuerpo a cuerpo en el interior de la posición y concediéndose varias Medallas Militares.

Ataque a Nules el 7 de Noviembre con el propósito de llegar al Mijares, que fue un rotundo fracaso que costó cerca de 5.000 bajas al enemigo.

El Diario de Operaciones de la 55 División en su anotación del mes de Diciembre de 1938 dice lo siguiente:

“La División continua en igual situación que en meses anteriores, y el día 31 se llevó a cabo por las fuerzas de la División la ocupación de las cotas 360, 365 y Castillo de Vall de Uxó; se combatió con gran dureza durante todo el día consiguiendo todos ellos a las 18 horas, después de tres violentos ataques, cogiéndose prisionera toda la guarnición que defendía dicho Castillo, en número de 150; por documentos recogidos con posterioridad al enemigo, éste consideraba esta posición como inexpugnable, descartando cualquier ataque nuestro, siendo grandísima su sorpresa ante el ataque y de gran admiración por el valor, decisión y tenacidad en la ejecución; por todo ello fue felicitada la División por el General Jefe del Ejército de Levante, que presenció la operación, concediéndose por la misma cuatro Medallas Militares”.

Con esto pueden darse por finalizadas las operaciones militares durante el año 1938 en la Provincia de Castellón.

Durante el año 1939 el C. de Ejército de Galicia continua rechazando ataques a las posiciones que ocupa hasta el 28 de Marzo, el 29 emprende la marcha hacia el Sur, y el 1º de Abril se da la Guerra por finalizada

LA GUERRA HABÍA TERMINADO

NOTAS

- 1.- Publicado en el Boletín de la Sociedad Castellonense de Cultura, Tomo LXXIV, Julio-Septiembre 1998, Cuaderno III.
- 2.- Ramón Salas "Historia del Ejército Popular" Tomo II. pág. 1.796
- 3.- Archivo Guerra Liberación. S. H. M.-D. R.-Legajo 1.014,-Carpeta 1
- 4.- Ibídem. L.1.015- C 6
- 5.- " L.778- C.29
- 6.- " Ejército de Maniobras L.779- C.9
- 7.- ídem.
- 8.- ídem L.778- C.30
- 9.-S.H.M.- D.R. Grupo de Ejércitos de la Región Central-L.577- C.3
- 10.- " D.R.-XXII Cuerpo de Ejército- L.788- C.3
- 11.- " ídem L.1.015-C. 4
- 12.- " ídem L.1.015-C.6
- 13.- " ídem. L.577-C.4